

SOMMAIRE

Communes (adhérant à l'Agence d'Urbanisme)

Azay-sur-Cher	p 01	Pont-de-Ruan	p 30
Ballan-Miré	p 02	La Riche	p 31
Berthenay	p 04	Rochecorbon	p 34
Chambray-lès-Tours	p 05	(adhérante de 1967 à 1999 puis en janvier 2011)	
Chanceaux/Choisille	p 08	Saint-Avertin	p 36
Druye	p 10	Saint-Cyr-sur-Loire	p 38
Esvres-sur-Indre	p 11	Saint-Etienne-de-Chigny	p 40
Fondettes	p 12	Saint-Genouph	p 41
Joué lès Tours	p 15	Saint-Pierre-des-Corps	p 42
Langeais	p 19	Savonnières	p 48
Larçay	p 20	Sorigny	p 49
Luyes	p 22	Tours	p 50
La Membrolle-sur-Choisille	p 23	Veigné (a quitté l'agence fin 2012)	p 67
Mettray	p 24	Véretz	p 68
Montbazou (n'adhère plus en janvier 2011)	p 25	Villandry	p 70
Montlouis-sur-Loire	p 26	La Ville-aux-Dames	p 71
Notre-Dame-d'Oé	p 28		
Parçay-Meslay	p 29		

Tour(s)plus.....	p 73
Conseil général 37.....	p 81
Communauté communes La Confluence	p 82
Communauté communes Est Tourangeau.....	p 83
Communauté de communes du Val de l'Indre	p 83 bis
Agglomération + aire urbaine.....	p 84
Hors agglomération.....	p 96
(communes n'adhérant pas à l'Agence d'Urbanisme)	
Divers	p 99
Recherche – Expérimentation (pas de rubrique physique au coffre).....	p 106
SCOT Agglomération	p 110
SCOT Pays Loire Nature	p 114
Contrat partenarial - Contrat d'objectif.....	p 117
Schéma Directeur (SDAT).....	p 115
Contrat Vert - SDAT.....	p 120
Publications :	
Traits d'Union / Vues d'agence / Vues d'aggllo / Vues d'actu.....	p 121
Questions de	p 129

Les études suivies des mentions "original" font l'objet d'un exemplaire unique et ne sont pas consultables par le public (sauf autorisation de la Direction).

Les études suivies de mentions "+originaux A3" possèdent également un original A4.

AZAY-SUR-CHER

1994

- Extension du cimetière 11.1994
et mise en valeur du bourg (A3) - original
+ modification (A3) 12.1994

2005

- Etude préalable à l'implantation d'équipements sociaux, éducatifs et culturels 09.2005

2007

- Etude préalable à l'implantation d'équipements sociaux, éducatifs et culturels (seconde mouture) (cf. CCET) 07.2007

Élaboration du PLU (2013) (Th. Lasserre)

1986

- Aménagement du centre-bourg 1986
- Aménagement terrain de la ZAC des Près 1987
(dossier présentation) - original A4 +A3

1992

- Plan aménagement au lieu-dit "Les Petites Hérissières" 11.1992
original
- Plan d'organisation (1ère mouture) 06.1994
original A3 + A4
- Plan d'organisation (2ème mouture) 09.1994
(+ original A 3)
- D 751 de Ballan-Miré au Bois des Maris (A3) 02.1999
DESS Paysages - Université F. Rabelais
- Ballan-Miré - Paysages, Architecture - Diagnostic et perspectives 1997-1998
Licence Géographie/Option aménagement - Université F. Rabelais Tours
original

2000

- Aménagement urbain et paysager de la RD 751 (A3) 03.2000
- Mise en valeur du Grand Moulin 06.2006
(Voir rubrique CC La Confluence)

2008

- Du diagnostic communal au projet de territoire
Partie 1. diagnostic (powerpoint)
(cf. confluence) - (original dossier PLU) 08.2008

2010

- Etude de faisabilité de l'aménagement du secteur de la gare
- présentation du **02 décembre 2009**
- présentation du **19 janvier 2010**
- assistance expertise de la SCET – **janvier 2010**

2012

• B.I.M.B.Y. Stratégie de densification, de diversification et de régénération des tissus pavillonnaires dans l'agglomération de Tours – communes retenues : **Ballan-Miré** et Fondettes

(étude réalisée pour le compte de l'ADEME – DREAL Centre avec le CETE Normandie Centre) – Original dans "recherche-expérimentation"

Rapport final - 05.2012

Maquette communale au 1/2000^e

POS révisé en 1996 - modification en 2002

Révision POS/PLU (JC Désiré) approbation 19.10.2012

Révision simplifiée n°1 (2013)

2001

- Recensement des granges (Voir communale) A3 06.2001

2006

- Réflexion sur l'évolution des projets communaux (Voir rubrique CC La Confluence) A3 04.2006
- Berthenay, une étape sur le parcours de découverte de la presqu'île (Voir rubrique CC La Confluence) A3 06.2006
- La mise en valeur de la presqu'île de Berthenay (plan) (Voir rubrique CC La Confluence) 2006

POS révisé en PLU en 2002 (B. Genty)

CHAMBRAY-LES-TOURS

1979

- Aménagement d'un espace vert
Quartier Bois Cormier - original 1979

1980 - 1981

- Projet de plan de référence 07.1980
- Etude d'une commune périurbaine
(le cas de Chambray-lès-Tours) 1979-1980
- La Vrillonnerie : La ferme Marsin - original 1981

1984 - 1987


- Étude d'assainissement : diagnostic des réseaux
d'assainissement 05.1984
- Etude du grand périmètre : restructuration
du centre-ville 11.1984
- Réhabilitation de la place de la Mairie - original
Restructuration du centre-ville (plans dans rouleau) 1985
- ZAC des Pommiers :
 - Étude pré-programmation des Pommiers (A3) 02.1986
 - Rapport de présentation et étude d'impact (A4) - original 05.1987
- Etude du Breuil (A3) 12.1986
Aménagement paysagé du Val du St Laurent
- Analyse financière rétrospective 09.1987

1988-1989

- Les Pommiers : étude de programmation
Modificatif - original 01.1988
- Revitalisation du centre-bourg - phase 2 - original A3 06.1989
- Restructuration/réhabilitation du centre-bourg phase n°2 (A3) 07.1989
- Projet urbanisme et aménagement (note) - original 07.1989

CHAMBRAY-LES-TOURS

1990 - 1996

- Innovation en assainissement et stratégie urbaine
Plan urbain Ville de Chambray - Ville de St Pierre 03.1990
- Réglementation de la publicité 12.1990
- PAE La Fontaine Blanche : études préalables - original 06.1991
- PAE La Fontaine Blanche : études préalables 09.1991
- Analyse des besoins en équipements scolaires 10.1991
- Extension de la ZAC de La Vrillonnerie :
 - rapport de présentation 06.1993
 - étude d'impact 07.1993
 - résumé de l'étude d'impact 07.1993
- PAE Chambray 08.1993
- Aménagement Place de la ZAC des Pommiers (A3) 09.1993
- ZAC de la Baraudière (extension Vrillonnerie) :
dossier de création (+ original A3) 12.1993
-  • Bilan dynamique des réalisations communales
entre 1983 et 1992 05.1994
- Contrat Région-Villes + programme des actions 07.1996

1998 - 1999

- Etude de faisabilité ZAC Rolland Pilain 09.1998
- Zone d'activités des Renardières (A3) 03.1999
- Esquisse d'implantation et éléments de programme
pour un gymnase / Caillaudière - 1ère phase - original 05.1999

2003 - 2004

- Estimation de l'évolution des effectifs scolaires 07.2003
- De la trame verte au paysage de l'agglomération
(Voir rubrique Tour(s)plus) 12.2003
- Plan local de déplacements 03.2004

CHAMBRAY-LES-TOURS

2006

- Réflexion préalable sur la liaison : parc du château /
rue des platanes (A3)

07.2006

Maquette aménagement de la place de la mairie au 1/200^e

Maquette communale au 1/2500^e

POS 1993

Révision POS (atelier 8 1/2)

PLU + AEU + étude urbaine (JC Désiré) approuvé le 18.09.2013

P

CHANCEAUX-SUR-CHOISILLE

1990 - 1994

- Analyse sociodémographique et propositions d'aménagement 09.1990
- "Coeur de Village" :
Dossier de demande de subvention 12.1990
- Dossier création ZAC Grande Pièce 09.1991
- C.I.L.T. : Tours/Parçay-Meslay/ Chanceaux-sur-Choisille
(Voir Rubrique Agglomération) 10.1991
- "Coeur de village" (+ original A3) 12.1991
- Analyse financière (prospective et rétrospective) 08.1992
- ZAC de la Grande Pièce :
règlement de PAZ (document provisoire) - original 05.1993
- ZAC de la Grande Pièce : dossier de réalisation 06.1993
- Reprise de la ZAC de la Grande Pièce : dossier de création
(+ original A3) 06.1994

1995 - 1999

- Reprise de la ZAC de la Grande Pièce : dossier de réalisation 07.1995
- A 28 : étude paysagère (A3) 02.1996
- Etude d'Aménagement de la ZA La Duquerie (A3) 05.1997
- Lotissement Les Pinsonnières 2 : plan de plantations
original 05.1997
- "Coeur de Village" : dossier de demande de subvention 07.1999

CHANCEAUX-SUR-CHOISILLE

2000 - 2008

- ZAC Grande Pièce : conseils de plantation 04.2000
- "Cœur de village" : demande de subvention 11.2000
- Réhabilitation du prieuré (A3) 06.2006
- Modification ZAC Grand Pièce (avec PLU) 2008

2009

- ZAC Grande Pièce : modification n°2 01.2009
(classé avec les dossiers PLU) - Approbation en mai 2011
- ZAC Grande Pièce : modification n°3 05.2011
(classé avec les dossiers PLU) -

2009

- Quelques éléments de connaissance du territoire – premières questions
Réunion du 30 novembre 2009 11.2009
- Estimation de l'évolution des effectifs scolaires 05.2010

Élaboration du PLU – dossier arrêté en 2013 (approbation en 2014)

ESVRES-SUR-INDRE

1995

- Avis concernant l'implantation d'un poste de stockage des eaux 03.1995
- Dossier Contrat Vert - Vallée de l'Indre
(Voir rubrique Divers) 11.1995
- Étude de la trame verte (A3) – **épuisée**
(en complément de l'étude - CO 1994/1995) 09.1995
- Zone industrielle Saint-Malo/La Pommeraye (A3) :
- étude d'aménagement paysagé
- orientations et propositions, analyse et diagnostic 05.1996
- Aménagement du centre-bourg 02.1998
- Projet d'aménagement paysager du parking rue du Vallon 11.1999
- Aménagement de la cour du centre de loisirs (A3) 12.1999

2005

- Demande de dérogation à l'urbanisation limitée présentée
sur la commune d'Esvres-sur-Indre - **original**
(Assistance à maîtrise d'ouvrage) 12.2005

2008

- Assistance dans la définition des enjeux urbains
Proposition pour la requalification d'un espace public
"Place des Droits de l'Homme" 07.2008

Maquette d'étude liaison rue du Vallon/CR n °7 au 1/500^e
POS révisé en 1998 - modification en 2002
POS/PLU en 2006 puis modif n° 1 en 2007 - (Th. Lasserre)
Modification simplifiée n° 1 - 2011 (F. Maire)
Révision simplifiée n° 1 "Le Vau" 2011 (F. Maire)
Modification n° 2 "Le Peu" - 2011 (F. Maire)
Modification n° 3 – approbation en mars 2014

1976 - 1989

- Réhabilitation du bourg (étude préliminaire) 06.1976
- Projet d'embellissement abords de la place de l'Eglise : (plans) 06.1977
- Étude de la publicité - *épuisée*
- Aménagement du Lavoir et de ses abords - *épuisée*
- Faisabilité d'un PAE (A3) 10.1989

1990 - 1994

- Programme d'aménagement d'ensemble des Fosses Thomas : comparaison de l'évaluation des recettes liées à la TLE et des estimations de participations éventuelles 06.1990
- Sauvegarde et mise en valeur du patrimoine architectural 07.1991
- Propositions pour un projet de sas (+ original A3) 07.1993
- Aménagement de la rue E. Gouin 09.1993
- Place de l'Aubrière : 1 plan - *original A3* 11.1993
- Principes de mise en valeur de la rive droite de la Loire (A3) (avec la collaboration de Sabine François/ENSPV) 12.1993
- Projet de développement communal 1ère partie 08.1994
- Cahier Vert 1994



1995 - 1996

- Projet de développement communal 2ème partie + annexe "Le patrimoine bâti" (+ original A3) 01.1995
- Contrat Région-Ville - Demande de subvention 03.1995
- Application du concept de la Trame Verte : un projet de "ville parc" 07.1995
- Application du concept de la Trame Verte (A3) 09.1995
- Aménagement des abords de la poste (+ original A3) 01.1996



- Contrat Région-Villes (dossier) 02.1996



- Programme Local de l'Habitat (PLH) 04.1996

- Paysages et développement : un exemple périurbain 1996-1997
Licence Géographie/Option aménagement - Université F. Rabelais Tours
original

- Aménagement des bords de Loire - rive droite (A3) 10.1997
pour le compte de la DIREN
(voir rubrique Saint-Cyr-sur-Loire)

1999 - 2003

- Restructuration urbaine du centre-ville (+original A3)
 - rapport d'étape 09.1999
 - rapport d'étape (2ème phase) 04.2000
 - rapport final 07.2000

- Les formes de la centralité 06.2000
Pratiques et représentations habitantes
Etude sociologique Mme Quentin

- Estimation de l'évolution des effectifs scolaires 06.2001

- Devenir de la vallée de la Choisille (voir rubrique St-Cyr) 09.2002

- Propositions d'aménagement de la place 11.2002
du 11 Novembre et de la rue Eugène Guoin

- Pôle économique La Haute Limouillère 07.2003
Etude de faisabilité

- De la trame verte au paysage de l'agglomération 12.2003
(Voir rubrique "Tour(s)plus")

2008

- Éléments pour un projet urbain (intégration dossier PLU) 05.2008
- Éléments pour un projet économique et urbain 16.06.2008
(intégration dossier PLU)
- Réflexions sur le positionnement du site des Deux Croix 15.07.2008
(intégration dossier PLU)

2010

- Sites République – les Ruettes – préconisation pour les parcelles cadastrées CN231 et CN232 (intégration dossier PLU) 04.2010
(non diffusable au public)
- Sites Chevalleries - Tartifume – préconisation pour les parcelles cadastrées 681 – 682 – 684 – 130A – 130 B (intégration dossier PLU) 04.2010
(non diffusable au public)

2012

- B.I.M.B.Y. Stratégie de densification, de diversification et de régénération des tissus pavillonnaires dans l'agglomération de Tours – communes retenues : Ballan-Miré et **Fondettes**
(Étude réalisée pour le compte de l'ADEME – DREAL Centre avec le CETE Normandie Centre) – Original dans "recherche-expérimentation"
Rapport final - 05.2012

Maquette de présentation du centre-bourg au 1/500^e

Maquette d'étude de la Fontaine au 1/100^e

POS révisé en 1999

Modification du POS en 2006 - mise à jour n°3 - 04.2007

Révision simplifiée 2008 (B. Genty)

Révision du POS en PLU dossier approuvé le 7.10.2013 (B. Genty) –

JOUE LES TOURS

- Etude de la publicité - *épuisée*

1986 - 1989

- Etude pour l'aménagement d'une zone NA :
urbanisation des quartiers Sud 11.1986
- Le périphérique à Joué-lès-Tours - définition d'une politique
d'intégration urbaine :
 - rapport N° 1 : analyse et orientations d'aménagement – *original (A4)* 11.1988
 - rapport N° 2 : (A3) 12.1989

1990 - 1994

- Restructuration des boulevards de Chinon et Jean Jaurès
(document provisoire A3) 12.1990
- Restructuration des boulevards de Chinon et Jean Jaurès (A3) 07.1991
- Le devenir du site BULL - note de travail
(A3 + consultation A4) 09.1993
- Quartier de la Rabière : mise en valeur et extension
du centre commercial et de ses abords
(A3 + plans originaux dans rouleau) 07.1994
- Quartier de la Rabière : remise en valeur et extension
du centre commercial et de ses abords
Modification du projet initial 11.1994

1995 - 1996

- Le site ITM à Joué-lès-Tours (A3) 04.1995
Expérimentation et innovation urbaines et architecturales
pour le Plan Urbain - MSV et EIDOS de l'Université
- Identité Urbaine : rapport des chercheurs 07.1996
- Identité Urbaine : Recherche-Actions + annexes 12.1996
- Implication de l'ADEJE dans la définition des objectifs
d'aménagement du site ITM - (DAU - SPPU) 12.1996

JOUE LES TOURS

1997 - 1999

- Joué-lès-Tours - Zones rurales : paysages, architecture
Diagnostic - Perspectives - **original** (Voir rubrique Divers)
Licence Géographie/Option aménagement - Université F. Rabelais Tours 1997-1998
- Euro-Joué Parc (A3) - **original** 06.1999

2001

- Avenue V. Hugo et place F. Mitterrand
Programme d'aménagement 04.2001

2002

- Programme aménagement place F. Mitterrand 02.2002
- Boulevard Jean Jaurès/Boulevard de Chinon :
Programme d'aménagement et éléments d'analyse 04.2002
- Les enjeux de la centralité
Première étape - Analyse - Diagnostic 05.2002

2003

- Mise en valeur d'une trame verte
(Rapport stage S. Babonneau)
DESS Urbanisme - Aménagement Environnemental et paysager 08.2003
- De la trame verte au paysage de l'agglomération
(Voir rubrique Tour(s)plus) 12.2003

2004

- Contrat de ville de l'agglomération tourangelle 2000-2006
Projet de quartier : la Vallée Violette, le Morier, la Rabière
Convention territoriale d'application - **coffre – non consultable** 02.2004
- PLU : Définition du projet urbain 04.2004
Diagnostic et enjeux par secteur géographique (A3) **original** 05.2004
- Contrat de ville de l'agglomération tourangelle 2000-2006
- Portraits de quartier (Le Morier, La Vallée Violette, La Rabière)
- Projet de quartier (Le Morier, La Rabière)
(Voir rubrique Tour(s)plus) 05.2004
- Guide CERTU PLU et Déplacements 10.2004
Fiche de cas - Le PLU de Joué-lès-Tours (Document provisoire)

JOUE LES TOURS

2005

- Programme de rénovation urbaine de l'agglomération tourangelle 2005
 - Réflexion préalable à l'élaboration d'un avenant
 - Joué-lès-Tours - Quartier La Rabière 09, 11 et 12.2005
 - Réflexion préalable à l'élaboration d'un avenant 2007-2009 10.2005
 - Revue de projets 10.2005(Voir rubrique Tour(s)plus)
- Réflexion sur la faisabilité d'un pôle économique au lieu-dit "La Péraudière" - Document provisoire - original 11.2005
(Voir rubrique Tour(s)plus)

2006

- Ilot Gratias - Enjeux et options d'aménagement en vue d'une consultation de concepteurs-investisseurs - Etude préalable 02.2006
- Contrat de ville 2000-2006
 - Etude d'opinion sur la perception des quartiers et du contrat de ville
Commission d'aménagement Tour(s)plus 02.03.2006
 - Portraits de quartier – *Comité de Direction* 12.05.2006
 - La géographie prioritaire de l'agglomération de Tours 16.06.2006(Voir rubrique Tour(s)plus)
- Programme de rénovation urbaine de l'agglomération tourangelle 2006
 - Réflexion préalable à l'élaboration d'un avenant
 - Joué-lès-Tours - Quartier La Rabière 03 et 05.2006
 - Etat d'avancement du Programme 05.2006
 - Projet d'avenant 2007-2008 07.2006(Voir rubrique Tour(s)plus)
- Contrat de ville 2000-2006 2006
Portraits de quartier de l'agglomération tourangelle
 - Premiers éléments d'analyse pour une nouvelle géographie prioritaire
 - Caractéristiques socio-économiques des ZUS
 - Caractéristiques socio-économiques : tissu économique des quartiers
 - Dispositifs et résultats : exonérations fiscales et sociales
 - Les dispositifs et résultats : pauvreté et précarité
 - Les dispositifs et résultats : accès aux dispositifs d'insertion professionnelle et sociale
 - Dispositifs et résultats : sécurité et délinquance(Voir rubrique Tour(s)plus)

JOUE LES TOURS

2007

- Programme de rénovation urbaine de l'agglomération tourangelle 2007
 - Note complémentaire relative au projet de restructuration urbaine de la Zup 3 à Joué-lès-Tours 01.2007
 - Projet d'avenant au PRU
 - Joué-lès-Tours - Quartier Rabière 06.2007
- (Voir rubrique Tour(s)plus)

2008

- Définition des enjeux : le Centre de Formation d'Apprentis 02.2008
- Quartier du Pont Volant - étude sur le renouvellement urbain du corridor du futur tramway 06.2008

2009

- Dossier création de ZAC Quartiers Sud 03.2009

2011

- La ville sans pétrole – conseil d'enfants 2009/2010-2010/2011 07.2011

2013

- Principes d'aménagement de la place de l'église 01.2013
- Îlot DEBROU - Hypothèse d'aménagement et programmation 06.2013
- Îlot DEBROU - Hypothèse d'aménagement et programmation 10.2014

Maquette d'étude des "Bretonnières" au 1/500^e

Maquette communale au 1/2000^e

Maquette d'étude du boulevard Jean Jaurès au 1/200^e

POS révisé en 1997

PLU approuvé en 2006 (B. Genty)

PLU – modifications

- modifications en 2008 et 2009 (pas ATU)

Assistance :

- mise en compatibilité 2010

- modification simplifiée 2012

- révision simplifiée 2012

- révision simplifiée 2012

- modification 2012

- modification n°4 approuvée le 23/09/2013

Participation au suivi du PLU (travaux cartographiques et conseils)

2013

- Plan des mobilités et d'aménagement de l'espace public

11.2013

Dossier de PLU approuvé en 09.2013

1985 - 1989

- Aménagement des bords du Cher 09.1985
- Aménagement d'un parc de loisirs au lieu-dit Les Brosses (original A3 + A4) 05.1986
- Aménagement des abords de la salle R. Couderc - création d'un terrain de football 12.1986
- Aménagement de la place du 8 Mai (+ original A3) 12.1987
- Urbanisation des zones NA 02.1988
- Dossier aménagement d'un parc de loisirs - original 11.1988
- Lotissement Le Clos des Réchées :
- rapport de présentation 07.1989
- étude d'impact
- règlement d'urbanisme

1991 - 1997

- Etude pour l'aménagement d'un secteur en zone 1NAb 07.1991
- Organisation du développement de la commune Note et schémas 07.1991
- Zones d'extension : organisation du développement de la commune 02.1992
- Aménagement d'un parking paysager en bordure du Cher (A3 + consultation A4) 05.1995
- Etude de faisabilité de l'aménagement de la zone NA des Réchées 10.1996
- ZAC des Réchées : rapport de présentation 06.1997

1998

- ZA des Grandes Brosses 04.1998
- ZAC des Grandes Brosses :
- règlement 02.1998
- cahier des charges privé 06.1998
- proposition de plantations
- avant-projet sommaire modificatif - original

1998 (suite)

- Montage du dossier de demande de permis de lotir :
Les Grandes Brosses 07.1998
- ZAC des Réchées (dossier SET) : 12.1998
 - dossier de création 06.1997
 - dossier de réalisation 12.1998
 - dossier d'enquête préalable et parcellaire à la DUP
- Mise en valeur et aménagement du site du Castellum (A3) 07.2002
- Modification de la seconde tranche de la ZAC des Réchées
(dossier SET) 10.2004
- La Bergerie - La Plaudrie 05.2009
- La Bergerie – La Plaudrie 10.2009
- La Bergerie – La Plaudrie – pré-bilan d'aménagement 10.2010

POS révisé en 1992 - modification en 1996
PLU approuvé en 2007 (B. Genty)

1989

- Z.P.P.A.U.

04.1989

2003

- De la trame verte au paysage de l'agglomération
(Voir rubrique Tour(s)plus)

12.2003

Anticipation et révision du POS en 1999
POS révisé en PLU en 2004 – modifications en 2006 et 2007

LA MEMBROLLE-SUR-CHOISILLE

1976 - 1978

- Aménagement paysager des abords du parc de loisirs - original 11.1976
- Bourg de La Membrolle (étude préalable) 09.1978
(plans originaux dessus présentoir revues)

1980

- Aménagement des paysages le long de la déviation de La Membrolle - original A3 1980
- Extension Nord du bourg - épuisée 1980

1986

- Etude de la publicité - épuisée 1986

1996 - 1998

- Etude paysagère de la départementale 959 (A3) 09.1996
- Dossier de demande de subvention - original pour une opération "Cœur de village" 01.1997
- La prise en compte de l'article L 111-1-4 le long de la RN 138 : approche méthodologique (CO 97) - original 03.1998
- Dossier "Coeur de Village" (A3) 09.1998
Etude globale d'aménagement du centre-bourg

2003

- Etudes de faisabilité des zones d'extension urbaine - Notes Original 07.2003
+ 06.2006
- De la trame verte au paysage de l'agglomération (Voir rubrique Tour(s)plus) 12.2003
- Extension du centre-bourg - Déplacement de la mairie 02.2005

POS révisé en 2000

POS modifié n°2 en 2006

Révision simplifiée n°1 en 2009 du POS

Élaboration du PLU (PADD et OAP) 2013

1980 - 1987

- Périmètre sensible Val de Loire
espace de loisir à Mettray - original 04.1980
- Embellissement de la place de l'Eglise - épuisée 1982
- Etude des Bourgetteries - original 1983
- Etude d'aménagement de la Ribellerie - épuisée 1983
- Etude de la publicité - épuisée 1983
- Parc naturel et de loisirs sur la Choisille :
étude de faisabilité d'un plan d'eau (+ original A3) 10.1987

1995 - 1999

- Concours restreint sur esquisse pour une salle
polyvalente (A3) 01.1995
- Aménagement des terrains des anciennes écoles (A3)
original 07.1996
- Esquisse d'aménagement rue des Bourgetteries 01.1999

2003

- De la trame verte au paysage de l'agglomération
(Voir rubrique Tour(s)plus) 12.2003

POS révisé en 1993

POS révisé en PLU en 2004

Dossier ZAD - 2008

Révision allégée zone UX (F. Maire) 09.2013

MONTBAZON

1981

- Aménagement des places du centre de Montbazon (+ original A3) 03.1981

1991

- Opération "Coeur de Village" : dossier de demande de subvention pour étude 02.1991
- Projet développement (+ original A3) 04.1991
- Analyse financière rétrospective analyse financière prospective 07.1991
- Etude "Coeur de village" 07.1991

1994

- Propositions d'aménagement d'une placette (A3) rue des Moulins et d'un espace vert route nationale 08.1994

1995

- Aménagement d'un parking derrière la mairie 03.1995
- Dossier Contrat Vert - Vallée de l'Indre (Voir rubrique Divers) 11.1995

1998 - 1999

- Communes de Sorigny-Montbazon : principes de gestion des espaces situés de part et d'autre de la RN 10 Sud (A3) (application de l'article L 111-1-4) 10.1998 + 01.1999

2004

- De l'accessibilité du donjon à une démarche touristique globale 07.2004

2007

- RD910 - (co-prise en charge avec Veigné) 2007

Maquette communale au 1/2000^è
Maquette d'insertion du centre-bourg au 1/300^è

MONTLOUIS-SUR-LOIRE

1994 - 1996

- Propositions d'aménagement du centre-bourg (A3) 11.1994
- Mise en valeur des gares du Val de Loire (A3) 01.1995
Propositions paysagères de la gare de Montlouis/Loire
- Montlouis-sur-Loire : études d'aménagement 1995-1996
Licence Géographie/Option aménagement - Université F. Rabelais Tours
original
- Proposition d'aménagement de la rue Descartes et de l'avenue Appenweier - *original* 01.1996
- Contrat Région-Villes (+ original A3) 04.1996
-  • Contrat Région-Villes : enquête quartiers 06.1996
- Etude de faisabilité des Terrasses de Bodet (+original A3) 11.1996

1997 - 1999

- Plan plantations gare Véretz-Montlouis/Loire 02.1997
(Voir rubrique Véretz)
- Dossier de création de la ZAC des Bodet :
- rapport de présentation 06.1997
- règlement d'aménagement de zone - *original* 02.1998
- Dossier de ZAC Les Terrasses de Bodet (dossier SET) : *original*
- dossier de création 06.1997
- dossier de réalisation 01.1999

2000

- Restructuration et mise en valeur de la ZA 11.2000
Les Ormeaux Thuisseaux : proposition d'aménagement
(+ original A3)

2002

- Contrat Ville Moyenne - Dossier de candidature 02.2002

2004

- Extension urbaine Sud/Ouest 04.2004
Etude de faisabilité pour l'extension urbaine
original non validé

MONTLOUIS-SUR-LOIRE

2005

- ZAC "Les Hauts de Montlouis" – Un nouveau quartier 06.2005
Rapport de présentation (Document provisoire)

2006

- Diagnostics territoriaux
Husseau : diagnostic/enjeux – Groupe de pilotage du 11.10.2006

2007

- ZAC "Les Hauts de Montlouis" – Un nouveau quartier 03.2007
Rapport de présentation
- Réalisation d'une opération mixte à valeur environnementale
en Cœur de Ville de Montlouis-sur-Loire 04.2007
- Husseau - Hypothèses d'aménagement 06.2007
Réunion publique du 27 juin 2007

2008

- Husseau - Orientations d'aménagement îlots 1-2-3-4 05.2008
Modification du PLU (réunion technique 19/05/2008)

POS révisé en 1999 - modification en 2003

POS révisé PLU en 2006 cassé en 2009 ce qui a impliqué :

- en 2010 dans l'urgence sur la base du POS (Th. Lasserre) :

- 6 révisions simplifiées numérotées 1 – 2 – 3 – 4 – 5 – 6

- 1 modification n° 1

- 1 modification simplifiée n° 1

- en 2011

Transformation des procédures précédentes en PLU (Th. Lasserre)

- en 2012

Modification simplifiée n°1 (Th. Lasserre)

NOTRE-DAME-D'OE

1992 - 1998

- Aménagement des places de l'Eglise et de Senghor (+ original A3) 02.1992
- Propositions d'aménagement rue du Vieux-bourg et rue des Pinsons (A3) 09.1994
- Proposition d'aménagement de la place de la Mairie (A3) 01.1996
- Principe d'aménagement des espaces extérieurs de la maison des jeunes et des associations (A3) 11.1998

2003

- De la trame verte au paysage de l'agglomération (Voir rubrique Tour(s)plus) 12.2003

2012

- Orientation d'aménagement pour les sites : La Gare/centre et La Borde – rapport final – pour le compte de Val Touraine Habitat 02.2012

Participation à la révision du PLU approuvée le 9 mai 2011

1985

- Aménagement des abords de la mairie 06.1985

1991 - 1993

- C.I.L.T. : Tours/Parçay-Meslay/ Chanceaux-sur-Choisille (Voir Rubrique Agglomération) 10.1991
- Aménagement des abords de l'église et du prieuré (A3) 09.1993

1995 - 1997

- La Commanderie : étude préliminaire (A4 mais original en A3) 10.1995
- Mise en valeur paysagère rue de la Mairie (A3) 01.1996
- Plan de plantations du Clos de Parçay (A3) 11.1996
- Aménagement paysager de la rue des Ecoles 12.1997

2002

- Principes d'aménagement d'un parc de stationnement aux abords du centre-bourg - original 01.2002

2004

- Étude centre-bourg Analyse urbaine et perspectives de développement Phase 1 : diagnostic 10.2004
- ZAC de la Logerie 10.2004

Maquette d'étude du centre-bourg au 1/500^e
POS révisé en 2001 - modification en 2002

PONT-DE-RUAN

1995

- Dossier Contrat Vert - Vallée de l'Indre 11.1995
(Voir rubrique Divers – archivé dans le coffre "serveur")

1998

- Projet de lotissement communal : esquisse d'aménagement 10.1998
(A3 mais original en A4)

Maquette communale au 1/2000^e
Modification POS valant PLU en 2003
POS en PLU 2008 (B. Genty)

1978

- Etude préalable : Quartier Sainte Anne (Document provisoire) 09.1978

1980 - 1988

- Étude préalable du quartier Saint-Cosme (Document provisoire) 1980
- Plan de référence 02.1983
- Projet de quartier : diagnostic économique 09.1985
- Diagnostic économique - *original* 08.1985
(rapport de stage C. Choussa)
- Diagnostic habitat et population 02.1986
- Jardins familiaux - *original* 1986
- Etude du Marché Immobilier préalable à l'aménagement de la zone de Saint-Cosme 10.1987
- Étude préalable à la mise en place d'un PAE 06.1988
- Réaménagement de la Cité des Sables 09.1988
(pour le compte de l'OPAC)

1991 - 1998

- Réimplantation des jardins familiaux (A3) 08.1991
- Restructuration de la place Sainte-Anne (+ original A3) 01.1992
- La Riche - Paysages, Diagnostics et propositions d'aménagement 1994-1995
DESS Dynamique des Paysages – Université F. Rabelais Tours
original
- Cahier vert 1995
- Aménagement des bords de Loire - rive gauche (A3) 09.1997
voir également :
 - *Valorisation de la rive gauche de la Loire dans sa traversée de l'agglomération/Diren (Voir rubrique Agglomération)* 06.1998

2000

- Reconversion du site des Iles Noires 02.2000

2002 - 2003

- Quartier du Plessis : Régénérer, réorganiser, améliorer le cadre de vie (A3) 07.2002
03.2003
- De la trame verte au paysage de l'agglomération (Voir rubrique Tour(s)plus) 12.2003

2004

- Espace économique Saint-François 02.2004
- Quartier du Plessis : Régénérer, réorganiser, améliorer le cadre de vie (A3) - *original* 04.2004
- Contrat de ville de l'agglomération tourangelle 2000-2006 - Portraits de quartier (Niqueux-Bruère) (Voir rubrique Tour(s)plus) 05.2004

2005 - 2006

- Equipements sportifs communautaire - Piscine La Riche (A3) 06.2005
- Contrat de ville 2000-2006
 - Etude d'opinion sur la perception des quartiers et du contrat de ville *Commission d'aménagement Tour(s)plus* 02.03.2006
 - Portraits de quartier – *Comité de Direction* 12.05.2006
 - La géographie prioritaire de l'agglomération de Tours 16.06.2006 (Voir rubrique Tour(s)plus)
- Aménagement de la rue du 11 novembre 12.2006
- Contrat de ville 2000-2006 2006
 - Portraits de quartier de l'agglomération tourangelle
 - Premiers éléments d'analyse pour une nouvelle géographie prioritaire
 - Caractéristiques socio-économiques des ZUS
 - Caractéristiques socio-économiques : tissu économique des quartiers
 - Dispositifs et résultats : exonérations fiscales et sociales
 - Les dispositifs et résultats : pauvreté et précarité
 - Les dispositifs et résultats : accès aux dispositifs d'insertion professionnelle et sociale
 - Dispositifs et résultats : sécurité et délinquance (Voir rubrique Tour(s)plus)

2007 - 2008

- Réflexion préalable à la réhabilitation du site le Couvent des Minimes 04.2007
- Note méthodologique pour la révision du plan de circulation original 03.2008

POS révisé en 1991 (assistance)
Élaboration du PLU + ateliers et assistance sur projet ZAC Plessis-Botanique
(en cours 2013)

1971 - 1979

- Etude du COS - *épuisée* 09.1971
- Etude des Rabasous
(en collaboration avec la SET) 10.1979

1984

- Aménagement du fond de vallée 08.1984

1985 - 1989

- Etude de la zone de loisirs (fond de vallée) - *épuisée* 05.1985
- Dossier Centre-Bourg (A3) : 06.1987
 - aménagement de la Place du Croissant
 - aménagement de la place de la Mairie
 - aménagement du Monument aux Morts
 - aménagement de la salle Saint-Vincent
- Aménagement des rues Lebled et Moulin
et place du Croissant (A3 + A4 consultation) 10.1989

1990

- Projets d'aménagements (A3) : 04.1990
 - 1 - Place du Croissant
 - 2 - Maison du Tourisme
 - 3 - Le Port de Rochecorbon

1993 - 1994



- Principes de mise en valeur de la rive droite de la Loire (A3) 12.1993
(avec la collaboration de Sabine François/ENSPV)
- Le cheminement du bord de Loire (+ original A3) 07.1994

1995 - 1997

- Dossier "Coeur de village" : demande de subvention 10.1995
(A3 + A4 consultation)
- Dossier "Cœur de Village" (A3) 07.1996
- Aménagement paysager Maison des Rochecorbonnais 05.1997
original
- Plan de fleurissement - *original A3* 10.1997

1998

- Aménagement paysager de la RN 152 (A3 + A4 consultation) 01.1998
- Aménagements paysagers : 01.1998
 - cour des écoles maternelle et élémentaire
 - PLMV (rues Pelus/Clouets/Vaufoyard)
- Aménagement du parc Saint-Georges :
une fenêtre sur la Loire (A3) 05.1998

2010

- Le réaménagement de la RD 952 : 06.2010
(les plans A3 sont uniquement dans le coffre)

2012

- Faire vivre le label "Loire patrimoine mondial de l'Unesco
Illustrations et support de discussion pour la réunion du 28 juin 2012 06.2012

Maquette de présentation au 1/2000^e

Maquette d'étude "Les Rabasous" au 1/500^e

POS révisé en 1999

PLU monté par Thierry GILSON (architecte-paysagiste)

Révision simplifiée n°1 pour enquête publique – décembre 2012 (Béatrice Genty)

SAINT-AVERTIN

1975

- Cahier des charges de cession des terrains des Granges Galand - site d'emplois 03.1975
- Prolongement de l'avenue Pompidou : étude d'impact 04.1980
- Aménagement de l'entrée Est du centre-ville - épuisée 1983
- Etude de la population, du logement et des équipements en vue de la création d'un nouveau quartier aux Plantes de l'Oiselet 09.1985
- Aménagement rue de Larçay - épuisée 1985
- Etude de la publicité - épuisée

1990

- Propositions d'aménagement de la Haute Arche camping - original A3 06.1990
- Les Onze Arpents : bilan socio-économique de la commune et perspectives d'évolution 02.1991
- Les Onze Arpents : programme d'aménagement 04.1991
- Projet de mise en valeur du centre (A3) 11.1994
- Programme Local de l'Habitat (PLH) 11.1995
- Contrat Région-Villes (+ note sur programme des travaux 1996) (+ original A3) 01.1996
- Schéma de principe d'aménagement des Onze Arpents (A3) 10.1996
- De la trame verte au paysage de l'agglomération (Voir rubrique Tour(s)plus) 12.2003
- Aménagement de la place Richemont 07.2004

2007

- Réflexion préalable à l'urbanisation d'un îlot - gare routière 10.2007

2008



- Études préalables au PLU (intégration originaux au dossier de PLU)
 - les enjeux généraux à la révision du PLU - 26.06.2007
 - commission d'urbanisme 18.12.2007
 - groupe de travail technique 04.06.2008
- Requalification de la RD976 02.2008
- Carrefour RD976/avenue Pompidou : comparaison des itinéraires cyclables entre le plateau de Saint-Avertin et le secteur Rochepinard 04.2008

Maquette communale au 1/2000^e

Maquette de présentation des "Hautes Marches" au 1/1000^e

Maquette d'étude "Les Onze Arpents" au 1/1000^e

POS révisé en 2002

Modification 2006

PLU en cours 2011° Thierry Lasserre

SAINT-CYR-SUR-LOIRE

1971 - 1975

- ZH de la Chanterie - *original* 1971
- Insertion du boulevard Ouest dans le site de la vallée de la Choisille 06.1975


1984 - 1985

- ZAC de la Ménardière : 09.1984
- dossier de PAZ - *épuisée*
- Étude des propriétés boisées et actions ponctuelles d'aménagement 1984
A3 original
- Plan de référence 1985
- Etude du nouveau cimetière - *épuisée* 1985

1987

- ZAC de la Ménardière : 08.1987
- dossier de création
- dossier de réalisation
- règlement
- PAZ

1991 - 1993

- ZH de la Chanterie (*plans originaux dessous présentoir revues*) 1991
- Réaménagement du Boulevard Charles De Gaulle 03.1992
(+ *original A3*)
-  • Principes de mise en valeur de la rive droite de la Loire (A3) 12.1993
(avec la collaboration de Sabine François/ENSPV)

1994

- ZAC Equatop-Entreprises (A3) 03.1994
Dossier de réalisation, comprenant :
 - rapport de présentation
 - étude d'impact
 - étude géologique et hydrogéologique (Pierson)
 - état initial de la flore et de la faune (IEA)
- Réaménagement du boulevard Charles De Gaulle 06.1994

SAINT-CYR-SUR-LOIRE

- Réaménagement du boulevard Charles De Gaulle
Document annexe - mobilier urbain 09.1994

1997

- Aménagement paysager des abords de la mairie
et entrée Nord du Parc de La Perraudière (A3) 05.1997
- Aménagement des bords de Loire - rive droite (A3)
(pour le compte de la DIREN) 10.1997

1998

- Projet d'aménagement (paysager) du parc de la Tour
(+ original A3) 10.1998

2002 - 2003

- Devenir de la vallée de la Choisille
(Voir rubrique Fondettes) 09.2002
- Entrée Nord de la ville : RN 138 (A3) 12.2003
- De la trame verte au paysage de l'agglomération
(Voir rubrique Tour(s)plus) 12.2003

2009

- Réflexion préalable à l'urbanisation d'un secteur NAa 05.2009

SAINT-ETIENNE-DE-CHIGNY

1998-1999

- Saint-Etienne-de-Chigny : Diagnostic et perspectives 1998-1999
Licence de géographie/Option Aménagement - Université F. Rabelais Tours
original

2002

- Éléments de mise en valeur paysagère du bourg 08.2002

2003

- De la trame verte au paysage de l'agglomération 12.2003
(Voir rubrique Tour(s)plus)

POS révisé en PLU en 2005
Une modification et une révision allégée (réflexions préalables 2013)

SAINT-GENOUPH

2003

- De la trame verte au paysage de l'agglomération 12.2003
(Voir rubrique Tour(s)plus)

2007

- Propositions d'itinéraires cyclables balisés entre Saint-Genouph et Savonnières 06.2007
(Voir rubrique Tour(s)plus)

POS révisé en 2002
Modification 2007
Modification 2008

SAINT-PIERRE-DES-CORPS

1982 - 1989

- Etude préalable à la réalisation du quartier de la Morinerie 01.1982
- Etude d'aménagement du centre :
- note sur les approches préliminaires 03.1984
- Restructuration du centre - original 1984-1985
- Etude d'assainissement : solutions alternatives
en assainissement pluvial - secteur Est 03.1985
- Z.I. du Bois de Plante :
- étude d'impact
- rapport de présentation 06.1988
- ZAC du Bois de Plante :
- règlement PAZ
- rapport de présentation
- orientations complémentaires 05.1989
- Equipement socio-culturel - original 06.1989

1990

- Innovation en assainissement et stratégie urbaine
Plan urbain - Ville de Chambray - Ville de St Pierre
(Voir rubrique Chambray-lès-Tours) 03.1990
- ZAC Grand Cour - Déclaration Utilité Publique : (+ original A3)
- étude d'impact
- rapport de présentation
- dossier de création 05.1990
- Projet d'ensemble pour le Vieux Saint-Pierre
(+ original A3) 07.1990
- Relevés des façades de l'Avenue de la République
n°41 à 69 et n°46 à 76 - original 07.1990

SAINT-PIERRE-DES-CORPS

1991

- Dossier ZAC centre-ville : 03.1991
 - règlement
 - rapport de présentation
- ZA du Bois de Plante : recommandations 04.1991
d'aménagement (Syndicat Intercommunal St Pierre/La Ville-aux-Dames)
(Voir rubrique La Ville-aux-Dames)

1994

- Prolongement de l'avenue Jean Bonnin 10.1994
Etude d'Impact (document provisoire) - original
- Prolongement de l'avenue Jean Bonnin (A3) 11.1994
Etude d'impact

1995

- Prolongement avenue Jean Bonnin (A3) 09.1995
Etude d'impact (nouvelle mouture)

1997

- Aménagement des bords de Loire : liaisons avec le centre-ville (A3) 09.1997
(+ étude Diren/06 1998 à consulter dans rubrique Agglomération)
- Approche urbaine : utilisation du sol et protection contre les inondations (A3) 11.1997

1998

- Restructuration des voiries (A3) 12.1998

1999

- Projet urbain (document de travail) - original 02.1999
- Schéma d'aménagement rue Henri Barbusse (A3) 11.1999
- Situation du Monument aux Morts 11.1999

2000

- Dossier création/réalisation ZAC Grand Cour 10.2000
(OPAC Indre&Loire)

SAINT-PIERRE-DES-CORPS

2001

- Principe d'aménagement de l'intersection rue M. Cachin/
avenue J. d'Arc - St Pierre/La Ville-aux-Dames 09.2001

2003

- Le devenir de l'îlot Gitton 04.2003
- L'avenir de l'îlot Gitton 11.2003
- De la trame verte au paysage de l'agglomération
(Voir rubrique Tour(s)plus) 12.2003

2004

- Le secteur Jean Bonnin : enjeux et limites d'un aménagement
en zone inondable (A3) - original
- Phase diagnostic 05.2004
- Annexes 05.2004
- Phase projet 01.2005
(M. Chevalier, E. Goualin, M. Puset - Dess Villes et Territoires Nantes)
- ZAC Grand Cour
- L'îlot 1Nad - Présentation du 19 mars 2004 03.2004
- Commission d'urbanisme du 13.05.2004 05.2004
- Les enjeux des espaces publics majeurs 09.2004
- ZAC Gare (A3) 04.2004
- Espace Gitton 05.2004
L'exemple de Saint-Pierre-des-Corps
- Contrat de ville de l'agglomération tourangelle 2000-2006 05.2004
- Portraits de quartier (La Rabaterie)
(Voir rubrique Tour(s)plus)
- Les magasins généraux 06.2004
+ 07.2006
- De la trame verte au paysage de l'agglomération
L'exemple de Saint-Pierre-des-Corps 11.2004
(Document provisoire -Voir rubrique Tour(s)plus) - original

SAINT-PIERRE-DES-CORPS

2005

- Ilots 8 et 9 ZAC Grand Cour - Espaces publics - original 05.2005
- La Morinerie - Commission d'Urbanisme - original 11.05.2005
+ 16.12.2005
- Ilot Bel Air : une place, un jardin 06.2005
- Programme de rénovation urbaine de l'agglomération tourangelle 2005
 - Réflexion préalable à l'élaboration d'un avenant
 - Saint-Pierre-des-Corps - Quartier La Rabaterie 09.2005
 - Réflexion préalable à l'élaboration d'un avenant 2007-2009 10.2005
 - Revue de projets 10.2005(Voir rubrique Tour(s)plus)

2006

- Ilot Sud Rabaterie : restructuration du secteur des Porches 05.2006
- Contrat de ville 2000-2006
 - Etude d'opinion sur la perception des quartiers et du contrat de ville*Commission d'aménagement Tour(s)plus* 02.03.2006
 - Portraits de quartier – *Comité de Direction* 12.05.2006
 - La géographie prioritaire de l'agglomération de Tours 16.06.2006(Voir rubrique Tour(s)plus)
- Programme de rénovation urbaine de l'agglomération tourangelle 2006
 - Réflexion préalable à l'élaboration d'un avenant
 - Saint-Pierre-des-Corps - Quartier Rabaterie 02.2006
 - Etat d'avancement du Programme 05.2006
 - Ville de St Pierre des Corps - Diagnostic urbain, technique, locatif et social des secteurs d'habitat social de l'Aubrière et de la Galboisière 05 et 06.2006
 - Projet d'avenant 2007-2008 07.2006
 - Exposition "Tous autour des Tours" – Galboisière – Aubrière 11.2006
 - Joué-lès-Tours/Quartier de la Rabière : Projet de démolition-reconstruction du foyer-logements Marie Curie 12.2006(Voir rubrique Tour(s)plus)
- Réflexion préalable sur le site de la ZAC de Rochepinard 04.2006
Contexte et enjeux
- Les magasins généraux 07.2006
(classé avec 06.2004)

SAINT-PIERRE-DES-CORPS

PROJET URBAIN 2006

- L'eau, élément de composition urbaine
Commission d'urbanisme du 24 mars 2006
- Réflexion préalable en vue de la reconstruction de logements sur l'îlot dit "Les Porches" dans le quartier de la Rabaterie 09.2006
- Commission d'urbanisme du 05 octobre 2006
- Réflexion préalable à la restructuration du "Grand Mail" 10.2006

- Contrat de ville 2000-2006 2006
- Portraits de quartier de l'agglomération tourangelle
 - Premiers éléments d'analyse pour une nouvelle géographie prioritaire
 - Caractéristiques socio-économiques des ZUS
 - Caractéristiques socio-économiques : tissu économique des quartiers
 - Dispositifs et résultats : exonérations fiscales et sociales
 - Les dispositifs et résultats : pauvreté et précarité
 - Les dispositifs et résultats : accès aux dispositifs d'insertion professionnelle et sociale
 - Dispositifs et résultats : sécurité et délinquance(Voir rubrique Tour(s)plus)

2007

- Commission d'Urbanisme - Déplacements 10.05.2007

- Programme de rénovation urbaine de l'agglomération tourangelle 2007
 - Ville de St Pierre des Corps - Diagnostic urbain, technique, locatif et social des secteurs d'habitat social de l'Aubrière et de la Galboisière 06.2007
 - Synthèse du diagnostic et préconisations
 - (Voir rubrique Tour(s)plus)

- Découvrir la ville de Saint-Pierre-des-Corps avec le projet Loire à vélo : état des lieux + enjeux -document provisoire - original - 2 plans 2007

2008

- Schéma de principe d'une palissade - Ilot 9 - ZAC Grand'Cour 01.2008

- L'expo Grand Cour II - les projets en cours - original A3 2008

- Assistance dans la définition des enjeux urbains
Application au secteur "Marcel Cachin" 01.2008

- Assistance dans la définition des enjeux urbain et paysager
Application à l'îlot "La Peupleraie" 01.2008

- Assistance dans la définition des enjeux urbains
Application à "l'Espace Gitton" 01.2008

- Etude des traversées et de la requalification de la RD 751 09.2008

SAINT-PIERRE-DES-CORPS

2009 - 2010

- Éléments pour des orientations d'aménagements au cœur de l'îlot 1Nac 02.2009
- Place de la gare - insertion des transports collectifs 06.2009
- Park provisoire pour la gare TGV 06.2009
- La levée de la Loire
Etude des traversées et de la requalification de la RD751 06.2009
Étude rendue à Saint-Pierre 06.2010
- Avenue du 11 novembre 09.2009 – 03.2010

2011



- Du canal de jonction à l'autoroute A10 – tomes 1 et 2 (rubrique Tours) 09.2011
- Développement d'une navette entre les gares de Tours et Saint-Pierre-Des-Corps : première étape vers la redistribution du système ferroviaire au cœur de l'agglomération – 3 site pour 1 gare 02.2012
(Note destinée à MM. Germain, Lacaïlle, Lagièrre, Lapaire et Madame Le Noc - non diffusable – coffre)
- Proposition d'aménagement du parvis du lycée M. Nadaud 11.2013

Maquette du centre-ville 1/1000è
POS révisé en 2000 - modification en 2001

SAVONNIERES

2004

- Diagnostic urbain et potentialités touristiques de la commune 09.2004
- L'aménagement de la traversée de Savonnières,
une étape dans la mise en valeur des espaces publics stratégiques
original 09.2004
- Développer un volet touristique à l'aide des caractéristiques
architecturales et environnementales des communes de Savonnières
et Villandry (Voir rubrique CC La Confluence) 11.2004

2007

- Propositions d'itinéraires cyclables balisés entre Saint-Genouph
et Savonnières 06.2007
(Voir rubrique Tour(s)plus)

2014

- Transfert du centre de secours : hypothèses d'implantation 07.2014
Séance de travail du 1/07/2014

Dossier anticipation POS en 1998
POS révisé en 2000
Modification en 2005
Élaboration du PLU (EIE - OAP) Th. Lasserre

2009

- Diagnostic et enjeux du site "la Pièce des Viviers" 09.2009
- Réflexion sur la RD 910 et les projets communaux 10.2009

PLU - Modification n°2 (F. Maire) – approbation 21.06..2012
PLU – modification simplifiée n°4 (F. Maire) – approbation 02.2013
Déclaration de projet n°1 (F. Maire) – approuvé le 16.12.2013

1965 - 1974

- Opération Champ Girault (étude OTU) 12.1965
- Etude de la Vallée du Cher - original 11.1966
(par l'AEAU/OTEU)
- Vallée du Cher : programme - original 06.1967
(rapport définitif OTEU)
- Accès de la ZH de Saint-Symphorien sur la N 10 02.1968
Carrefour de la Petite Arche - épuisée
- Dossier gare - Sur-sols SNCF - original 1969 à 1975
- Boulevard Béranger (plans originaux dessus présentoir revues) 10.1969
- Plan d'urbanisme directeur - original 10.1969
- Pont et Boulevard Mirabeau (plans originaux dessous présentoir revues) 1969-1971
- Quartier Saint Eloi - Etude préliminaire 10.1970
- Rénovation du secteur de la Tranchée-Nord (A3) - original 03.1971
- Aménagement du secteur de la gare de Tours 03.1971
(plans originaux dessus présentoir revues)
- Projet d'aménagement de la place Thiers 11.1971
(plans originaux dessus présentoir revues)
- Rénovation du secteur de la Tranchée - original 1971
- Sols et sursols SNCF : étude préliminaire n° 2 10.1974
(boîte original A4 + plans originaux dessus présentoir revues)
- Secteur de la Tranchée îlot Ouest 10.1974
(plans originaux dessus présentoir revues)
- Secteur Lamartine - épuisée 1974

1975 - 1977

- Recensement des îlots avant 1975 - original 1975
POS Sud Loire – équipements structurants
- Mur anti-bruit 02.1975

- Secteur de la Victoire - *épuisée* 03.1975
- POS Sud de la Loire : équipements structurants - *original* 1975
- Secteur Bretonneau-Victoire - *original* 06.1975
- Secteur sauvegardé :
étude préliminaire dite du grand périmètre 07.1975
- Equipements structurants 1976
- Approche des cheminements piétons centre-ville - *épuisée* 07.1976
- Prolongement de la rue Charles Gille (A3) - *original* 11.1976
- Plan de référence :
 - Evolution de la population et des logements note n° 1 06.1976
 - Les fonctions de commerces et services note n° 2 10.1976
 - Tissu urbain, espace bâti animation note n° 3 03.1977
 - Enquête auprès de la population note n° 4 04.1977
 - Les équipements à Tours-centre note n° 5 06.1977
 - Sous-dossiers ravalement et réhabilitation 12.1977
 - Projet de plan de référence 12.1977
 - Projet de plan (propositions) 12.1977
- Approche des déplacements des deux-roues (A3) 12.1977

1980 - 1982

- Ville de Tours : challenge de la ville la plus sportive - *original* 1980
- Projet de libre blanc - *original* 1980
- Embellissement de certaines places
et du mur SNCF rue E. Vaillant - *original* 06.1980
- La place Plumereau : aménagement
(croquis sur panneau et maquette d'étude) 1981
- L'usine à gaz : centre d'art et de technique - *original* 01.1982
- Etude des abords du Pont Wilson et parking - *épuisée* 1982

1983 - 1984

- L'usine à gaz : étude de réemploi 1983
- Etude de Monconseil plan d'aménagement : dossier de PAZ
épuisée 1983
- Etude de quartier Rabelais-Tonnellé
(dans dossier "Usine à gaz") - original 10.1983
- Plan d'aménagement de la Milletière - épuisée 1983-1984
- Zone de loisirs dans la vallée du Cher - épuisée 1983-1984
- ZAD Monconseil : étude pré-opérationnelle de faisabilité - original 02.1984
- ZAC Monconseil : dossier de création - original 09.1984
- Projet de quartier Schmid-Tonnellé - original 09.1984
+ 1986 + 1987

1985 - 1988

- Etude de réaffectation des terrains Schmid - original 1984-1985
- Concours plan d'ensemble Parc Technologique
plans originaux A3 1985
- Etude des propriétés boisées du coteau Nord de la Loire
original A3 02.1985
- L'usine à gaz et son quartier - original
(dans dossier "Usine à gaz") 06.1985
- Vallée du Cher : aménagement d'un camping
Camping - parc industriel - plans originaux A3 09.1985
12.1985
- Coteaux Nord Tours - original A3 1985
- Aménagement de la Vallée du Cher :
étude d'impact 09.1986
- ZAC Palais des Congrès :
- rapport de présentation
- étude d'impact 05.1987
- ZAC multisite du Palais des Congrès - original 09.1987

TOURS

- ZAC Monconseil - Dossier de réalisation
(+ divers originaux de 1984 à 1987) 09.1987
- ZAC Centre-Ville 11.1987
- ZAC Centre-Ville - Palais des Congrès :
Abords gare et pré-programmation 11.1987
- Création d'un 6ème lycée à Tours 12.1987
- Projet pour un palais des congrès et des manifestations
à Tours (Eric Delpech) - original 1988
- L'urbanisme à Tours 1988
- Dossier de réalisation ZAC Palais des Congrès
(uniquement en consultation) 1988
- Etude d'impact passage à niveau Saint-François 02.1988
- Etude de préprogrammation du Palais des Congrès - original 05.1988
- Plans Faculté de Médecine - Site Tonnellé (A3) 06.1988
- ZAC Centre-Ville : aménagement des abords de la gare
- rapport de présentation
- règlement
- annexes sanitaires
- documents graphiques 07.1988
- Centre Social Giraudeau : un espace d'animation - épuisée 08.1988
- Extension Université Musicologie Ursulines - original 09.1988
- Aménagement Vallée du Cher/ZAC Parc Technologique :
- note de présentation
- étude d'impact 06.1988
- Etude des sites universitaires : mission Campus
Cantal Dupart et Guy - original 1988

1989 - 1990

- Restructuration de l'Université de Tours :
schéma directeur d'intention du site de Grandmont 04.1989
- ZAC Palais des Congrès : Ilot Est (A3)
Etude programme et approche architecturale 07.1989
- Ilot Novello : étude de pré-programmation (A3) 05.1989
- Parc technologique Vallée du Cher :
dossier d'enquête publique - original 07.1989
- Etude d'impact projet aménagement Parc Technologique 07.1989
- ZAC Tours Nord-Est - original 09.1989
- Approche fonctionnelle et architecturale (plans)
de la construction implantée le long de la rue E. Vaillant 09.1989
- Faisabilité de l'implantation de la Fac de Droit
et de Sciences Economiques (A3 + consultation A4) 10.1989
- Création de parcs de stationnement à Tours
Repérage des potentialités 10.1989
- ZAC Centre-Ville : relogement Office de Tourisme
et activités tertiaires de l'îlot Est (A3)
+ original 06.1989 12.1989
- Plaine de la Gloriette : Esquisses d'aménagement (A3)
(Etude Gilles Clément) 12.1989
- Implantation de la Fac de Droit et intégration dans le Parc
Technologique de la Vallée du Cher - original A3 01.1990
- ZAC Centre-Ville - rue Blaise Pascal :
aménagement des abords de gare
(Etude Ivars et Ballet) - original 03.1990
- ZAC Acti-centre - Etude d'impact (A3) 04.1990
- Vocation internationale des villes d'Orléans, de Tours et de
l'axe Orléans/Tours (Innotech B4 Consultants) 05.1990


- Opération DSQ : résultat de l'enquête auprès des habitants du quartier Sanitas + charte d'objectifs 1989-1993 05.1990
- Aménagement partie Nord du carrefour Saint-Sauveur 1ère phase et 2ème phase (A3) 06.1990
- Opération rue de Buffon/Bd Heurteloup – plan – original seulement (Etude Odile Bernard) 07.1990
- ZAC Parc Technologique : dossier de réalisation - original 07.1990
- Plaine de la Gloriette - Faisabilité n°2 (A3) - original 08.1990
- Etude des espaces publics du Parc Technologique Vallée du Cher - original 09.1990
- L'Université dans la ville - De l'inscription locale aux stratégies de réseaux + Rapport d'activité 1991 09.1990 +1991

1991




- Le Marché des particuliers à Tours entre Loire et Cher en 1989 02.1991
- Aménagement partie Nord du carrefour Saint-Sauveur 2ème phase – (voir étude 1994) 03.1991
- Restructuration de la partie Nord du Site EDF - original 03.1991
- Aménagement angle rue de Buffon/bd Heurteloup 03.1991
- Prolongement du Boulevard Béranger (Etude R. Eugène - Architecte) 04.1991
- Lamartine/Notre-Dame-La Riche (propositions d'aménagement) 06.1991
- 2000 logements étudiants : orientations pour une politique résidentielle 06.1991
- ZAC Centre-Ville : passerelle sur voies SNCF (A3) (Projet M. Drouin - Architecte) 06.1991
- Etude du quartier Nord du carrefour Saint-Sauveur 07.1991

TOURS

- Quartier Sanitas : restructuration du centre commercial et de ses abords (A3) 07.1991
- C.I.L.T. : Tours/Parçay-Meslay/ Chanceaux-sur-Choisille (Voir Rubrique Agglomération) 10.1991
-  • La Gloriette : constitution historique d'un paysage (+ original A3) 10.1991
- Caisse d'Epargne : étude de redéploiement comportant des logements rue V. Hugo (A3) 11.1991
- Opération Gloriette : dossier de présentation 12.1991
- Centre d'activités du Sanitas : approche de programme (A3 dans boîte archive A4) 12.1991
- "Tours : ville entre deux eaux" - original 1991
(plaquette de l'Ecole Nationale Supérieure du Paysage)

1992

- Schéma de redéploiement urbain du Sanitas 1ère phase (+ original A3) 02.1992
- Le Mail du technopôle : étude d'ordonnancement (A3) 03.1992
- Tours, boulevard périphérique (CETE, DDE, AUAT) (se reporter à la rubrique SDAT) 03.1992
- Dossier ZAC Parc Technologique - original 04.1992
-  • Aménagement du giratoire de Tours-Nord (RN 10 - RD 77) (+ original A3) 04.1992
- Etude d'impact de la Gloriette :
 - Flore et faune (rapport de Saunier Eau Environnement) 05.1992
 - Etude d'impact hydrobiologique sur le Cher et le Petit Cher 04.1992
- Plan directeur d'aménagement du parc universitaire de Grandmont (+ original A3) 05.1992
- Extension de la Bibliothèque - original 07.1992
- Dossier ZAC Parc Technologique - original dossier de création de ZAC (modification de ZAC) 07.1992



- Les quatre places urbaines (+ original A3)
(Expérimentation/recherche pour le Plan Urbain) 08.1992
- Le mail du Technopôle 09.1992
- Analyse urbaine d'une université dans la ville
Le cas de l'université F. Rabelais à Tours
Mémoire Cardenal et Del'pech - original 09.1992
- Tours : boulevard périphérique - original 1992
(Etude CETE Normandie Centre + ATU)
- ZAC Acti-Centre de Tours Aéro gare :
dossier de réalisation 10.1992
- Urbanisation de part et d'autre du Mail du Technopôle (A3) 12.1992
- Plan d'embellissement de la Ville (A3) 12.1992
- Centre d'activités économique et social du Sanitas
(+ original A3) 12.1992
- Esquisse d'un gratte-ciel - Parc Technologique (A3) - original 1992-1993

1993

- Plaine de la Gloriette : étude de faisabilité n°2 (A3) 03.1993
- Plan d'Ordonnancement du prolongement du
boulevard Béranger (A3) 03.1993
- Plan de prolongement du boulevard Béranger (Tours) 06.1993
- La Gloriette : étude d'impact (A3)
(document provisoire avec rapport des sous-traitants) 06.1993
- Etude préalable à la modification du dossier
de la ZAC de Monconseil (+ original A3) 07.1993
- Tours "Ville Universitaire" : Orientation pour une politique
des logements étudiants (document provisoire) 08.1993
- Schéma de redéploiement urbain du Sanitas - 2^{ème} phase (A3) 09.1993
- Orientations pour une politique des logements étudiants à Tours
(extrait de l'étude de août 1993) 10.1993





- Principes de mise en valeur de la rive droite de la Loire (A3) 12.1993
(avec la collaboration de Sabine François/ENSPV)

- Ecole d'Architecture de Tours - Val de Loire 12.1993
(Dossier de présentation au Conseil Régional le 06.12)

1994

- Carrefour Saint-Sauveur - Courrier des Maires 1994
Prix de l'aménagement urbain 1994 (A3)



- Les politiques de revalorisation du quartier Sanitas 02.1994

- Tours : site universitaire de Grandmont - original 03.1994
Mise à jour du plan directeur au 1/1000è

- Dossier de présentation de la Gloriette (réactualisé) 05.1994



- Etude de faisabilité d'implantation de logements 06.1994
sur le Technopôle

- Etude du quartier Nord du carrefour Saint-Sauveur - original 07.1994



- Révision du programme initial de l'étude de faisabilité 09.1994
d'implantation de logements sur le Technopôle

1995

- Plan directeur d'embellissement des rues - original 05.1995

- Étude d'impact Marmoutier (A3) 06.1995

- Les véhicules électriques en libre-service (note de synthèse) 1995
(Enjeux pour la ville de Tours) – *exemplaire unique*

1996

- Axe central quartier des 2 Lions 1996

- ZAC du Technopôle : concertation préalable 01.1996
(note de présentation)

- Note sur les systèmes de transport intermédiaires : 01.1996
entre technique et image

- ZAC Centre-ville - Palais des Congrès - original 03.1996
Aménagements des abords de la gare

TOURS

- Revalorisation des espaces publics à Tours-Nord 07.1996
- La Gloriette - Note relative à l'impact du projet - *épuisée* 07.1996
- La Gloriette : propositions de jardin - *épuisée* 07.1996
- Un nœud d'interconnexion au carrefour de Verdun
Logique de réseau et conséquences urbaines *original* 10.1996
- ZAC des 2 Lions : *original* 11.1996
- dossier réalisation du PAZ/équipements publics
- financement
- Création d'un jardin Quartier du Sanitas (+ original A3)
(pour l'OPAC de Tours) 12.1996
- ZAC Quartier 2 lions : 11.1996
- étude d'impact
- règlement
- rapport de présentation
- Densités en centre-ville : quartiers hyper-centre,
Velpeau, Febvotte + annexes comparaison Paris/Orléans 12.1996

1997

- Requalification des opérations d'habitat social
Sanitas/Rives du Cher/Fontaines (A3) 01.1997
- Caisse d'Epargne boulevard Béranger - *original* 01.1997
Etude de redéploiement comportant des logements rue V. Hugo
- Reprise du dossier ZAC Acti-centre de Tours Aéro-gare - *original* 07.1997

1998

- Tours candidate au concours 1998
"Lumière dans la ville" (A3) *original* 02.1998
- Aménagement des rond-points et de la façade
à Pont-Cher - Carnet des détails de plantations des
salons-jardins (A3) 02.1998
- Plan d'aménagement paysager (opération 75 logements)
133, quai Paul Bert (plan uniquement) 02.1998

TOURS

- Embellissement place de Strasbourg - **original** 03.1998
L. Verdelli



- Le guide des marchés (plaquette) 04.1998
- Parc des expositions : permis de construire local d'une chaufferie - **original A3 + A4** 05.1998
- Restructuration du site littéraire (A4 mais consultation A3) 07.1998
- Requalification des franges entre les quartiers d'habitat social et les voies SNCF/OPAC (A3) 09.1998
- Elaboration d'un schéma directeur d'aménagement et d'extension des UFR littéraires - phases 1 et 2 12.1998



- Projet de réhabilitation et de restructuration du hall Val de Loire (étude de définition parc expositions) (+ **original A3**) 12.1998

1999

- Etude de marché sur la ville de Tours : programme du site Jean Mermoz boulevard Tonnelé 07.1999
- Tours candidate au concours 1999/2000 "Lumière dans la ville" (A3) - **original** 09.1999
- Pour une meilleure intégration de l'Université dans la ville 10.1999
- Etudiants et pratiques du vélo (**CO 98**) 04.1999



- Automobilité et déplacements des étudiants (**CO 99**) 12.1999
- "Plaine de la Gloriette "rêvons ensemble la Gloriette" (10.1999)
- Exposition de préfiguration du parc de la Gloriette (11.1999)
Les deux brochures sont produites par CIPJP (Pigeat) en relation avec L'atu... - **original**

2000

- Projet aménagement place Anatole France - **original** 03.2000
- Projet de redéploiement urbain du quartier des Fontaines (A3) 07.2000

• Réflexions préalables pour le réaménagement du site "Saint-Sauveur" à Tours - original	07.2000
• Etude architecturale et urbaine	10.2000
+ Opérations autorisées de 1995 à 1999 par quartier (2001)	
• Réflexions préalables en vue de la régénération urbaine du site "Saint-Sauveur" : éléments de programme et esquisse d'aménagement (document provisoire)	10.2000 + 11.2000
• Etude préalable et de définition pour le parc de la Gloriette	11.2000
• Un projet urbain pour le quartier gare + rouleaux expo original	11.2000
• Etude de programmation pour un pôle universitaire la bibliothèque universitaire et la bibliothèque municipale au Sanitas - Eléments de réflexion sur l'intégration urbaine	11.2000
2001	
• Tours Nord - Europe Chateaubriand (+ original A3) Les stratégies de mise en valeur des quartiers de Tours Nord	01.2001
• Recensement population 1999 - Quartiers Quelques résultats à l'échelle des quartiers de la ville de Tours	07.2001
• Réflexions préalables en vue de la régénération urbaine du site "Saint-Sauveur" à Tours - Eléments de programme et esquisses d'aménagement	10.2001
2002	
• Réflexions stratégiques sur les enjeux de développement urbain de Tours Nord (document d'étude) - A3	03.2002
• Un nouveau quartier à Tours Nord : Monconseil : esquisses d'aménagement	05.2002
• Des stratégies de construction pour la place Anatole France - original	10.2002
et le Nord de la rue Nationale - Réflexions	12.2002
• Les espaces publics de l'axe Nord-Sud : Aménagement et mise en valeur places Thiers et Pilorget (Tour(s)plus)	12.2002

2003

- Des stratégies des constructions place A. France/Nord rue Nationale - Premières réflexions 01.2003
- Mise en place d'une démarche participative sur le quartier de l'Europe - Etude et propositions (Tour(s)plus) 01.2003
- Un nouveau quartier à Tours Nord : Monconseil Esquisses d'aménagement et éléments de réflexion 04.2003
- Un nouveau quartier à Tours Nord : Monconseil Dossier de réalisation - Document provisoire 07.2003
- Le Pont Napoléon : réflexions pour transformer un pont routier en pont urbain, et valoriser l'île Simon (A3) 03.2003
- ZAC des 2 Lions : rapport de présentation 10.2003
- De la trame verte au paysage de l'agglomération (Voir rubrique Tour(s)plus) 12.2003

2004

- Desserte de la gare de Tours par le TCSP Développement d'une plate-forme multimodale *Etat des lieux et premières réflexions* *Document de synthèse* 02.2004
- Contrat de ville de l'agglomération tourangelle 2000-2006 - Portraits de quartier (Maryse Bastié, Sanitas-Rotonde, Les Fontaines, Europe-Chateaubriand) (Voir rubrique Tour(s)plus) 05.2004
- Un nouveau quartier de Tours Nord : ZAC Monconseil Rapport de présentation - original 06 et 09 2004 06, 09 et 10.2004
- ZAC Monconseil - Les options d'aménagement Présentation aux élus (01.2005) + Concertation avec les habitants 12.2004
- ZAC des 2 Lions : rapport de présentation (original) Règlement (original) 10.2004

2005

- TCSP : travaux 2005 2005
- Itinéraire TCSP : section Tours-centre / traversée du Cher – comparaison des 3 hypothèses (juillet 2005)
- Projet TCSP : prise en compte du projet SNCF (juillet 2005)
- Réflexions autour du projet TCSP vers un système intégré à 4 axes (octobre 2005)
- Réflexions autour du projet TCSP – hypothèse de tracé Rives du Cher/Bd Wagner/Sanitas (novembre 2005)
- Restructuration de l'îlot rue de Nantes en lien avec le projet TCSP – document d'étape (décembre 2005)
- Avenue du Pont Volant

- Programme de rénovation urbaine de l'agglomération tourangelle
- Réflexion préalable à l'élaboration d'un avenant
 - Tours - Quartiers Sanitas-Rotonde & Europe-Chateaubriand 09, 11 et 12.2005
 - Réflexion préalable à l'élaboration d'un avenant 2007-2009 10.2005
 - Revue de projets 10.2005
- (Voir rubrique Tour(s)plus)

2006

- Contrat de ville 2000-2006
- Etude d'opinion sur la perception des quartiers et du contrat de ville *Commission d'aménagement Tour(s)plus* 02.03.2006
- Portraits de quartier – *Comité de Direction* 12.05.2006
- La géographie prioritaire de l'agglomération de Tours 16.06.2006
- (Voir rubrique Tour(s)plus)

- Programme de rénovation urbaine de l'agglomération tourangelle
- Réflexion préalable à l'élaboration d'un avenant
 - Tours - Quartiers Sanitas-Rotonde 04.2006
 - Etat d'avancement du Programme 05.2006
 - Projet d'avenant 2007-2008 07.2006
- (Voir rubrique Tour(s)plus)

- Diagnostic territorial - Document de travail - **original** 06.2006

- PROJET URBAIN 2006/2007
- réflexion préalable à l'implantation d'un programme de logements rue Faraday 06.2006
- les coteaux Nord : enjeux d'un schéma global de composition urbaine 07.2006
- réflexion préalable à l'urbanisation îlot "Farman" 09.2006
- réflexion préalable à l'implantation d'un programme de logements site "Le Colombier" 12.2006
- réflexion préalable à l'implantation d'un programme de logements site "Fontaine Pottier" 12.2006
- réflexions préalables à l'urbanisation site "Les Abattoirs" 01.2007

- Vers un observatoire du stationnement - Approche méthodologique : quartier de la Fuye/Velpeau 08.2006
- Dossier IKEA (Voir rubrique agglomération) 2006
- Exposition PLU Tours - original
Concertation avec les habitants 2006
- Contrat de ville 2000-2006 2006
Portraits de quartier de l'agglomération tourangelle
 - Premiers éléments d'analyse pour une nouvelle géographie prioritaire
 - Caractéristiques socio-économiques des ZUS
 - Caractéristiques socio-économiques : tissu économique des quartiers
 - Dispositifs et résultats : exonérations fiscales et sociales
 - Les dispositifs et résultats : pauvreté et précarité
 - Les dispositifs et résultats : accès aux dispositifs d'insertion professionnelle et sociale
 - Dispositifs et résultats : sécurité et délinquance
 (Voir rubrique Tour(s)plus)
- Atlas du parc locatif social de la ville de Tours au 1^{er} janvier 2004 09.2006
- original - non consultable

2007

- Réflexion préalable à l'implantation d'un programme de logements
Application au secteur "Fontaine Pottier" 02.2007
- Tours Nord - Sainte-Radegonde
Orientations d'aménagement 03.2007
- Réflexion préalable à l'implantation d'un programme de logements
Application au site "le Colombier" 02.2007
- Réflexion préalable à l'implantation d'un programme de logements
Application au site de la clinique du Beffroi 03.2007
- Assistance dans la définition des enjeux urbains
Application au site EDF-GDF rue du général Renault à Tours
Orientations d'aménagement 09.2007
- Assistance dans la définition des enjeux urbains
Site rue Farman à Tours 09.2007
- Assistance dans la définition des enjeux urbains
Orientations d'aménagement : site MAME boulevard Preuilly 10.2007
- Quartier 2 Lions - émergence d'un pôle de vie : problématique
d'accessibilité douce 12.2007

2008

- Le parc des Grandes Brosses, une composante de la trame verte à découvrir (classer dans Tour(s)plus) 06.2008
- Projet de tram dans l'agglomération tourangelle - insertion de la station "rue de Nantes" et articulation avec la gare (classer dans agglomération) 06.2008
- Les casernes du centre de Tours 11.2008
Tome 1 : les casernes en histoires - 02.2009
Tome 2 : l'état des lieux - 03.2009



2010

- ZAC des 2 Lions – dossier de modification – rapport de présentation 01.2010
(en attente de validation 02.02.2010)
- Le Haut de la rue Nationale 04.2010
Tome 1 : histoire de place
Tome 2 : destruction et reconstruction
- Le petit Monsoudun – étude de restructuration 11.2010
(étude menée pour Val Touraine Habitat)



2011

- Du canal de jonction à l'autoroute A10 – tomes 1 et 2 09.2011
- Etude urbaine du site du Hallebardier à Tours 12.2011



2012

- Développement d'une navette entre les gares de Tours et Saint-Pierre-Des-Corps : première étape vers la redistribution du système ferroviaire au cœur de l'agglomération – 3 site pour 1 gare 02.2012
(Note destinée à MM. Germain, Lacaïlle, Lagièrre, Lapaire et Madame Le Noc - non diffusable – coffre)
- Projet urbains Gustave Eiffel – prescriptions urbaines îlots 3 et 4 09.2012

2013

- Étude urbaine des hauts de Sainte-Radegonde – rapport de synthèse 01.2013
(pour le compte de Tour(s)Habitat)

2014

- Les Caserne Chauveau-Beaumont - Cahier des ressentis et annexes 03.2014
- La plaine de la Gloriette : un grand parc naturel urbain 06.2014

Maquette communale dans son contexte d'agglomération au 1/2000^e - 1963
Maquette d'étude de la Place Plumereau au 1/100^e - 1980
Maquette d'étude de l'usine à gaz (réutilisation) au 1/100^e- 1983
Maquette de présentation des thermes Gallo Romain au 1/20^e -1984
Maquette d'étude du quartier Giraudeau au 1/500^e -1985
Maquette d'insertion du Palais des Congrès au 1/200^e - 1989
Maquette Mail du Technopôle au 1/250^e - 1992
Maquette d'étude du CILT - 1992
Maquette prolongement Boulevard Béranger au 1/250^e - 1993
Maquette colonne Giraudy au 1/10^e - 1996
Maquette mobilier urbain (Guiroué, ...) au 1/5^e - 1998
Maquette projet urbain gare (1/1000^e) - 2000
Maquette îlot Saint-Sauveur au 1/500^e - 2001
Maquette aménagement place Anatole France au 1/500^e - 2003

PLU approuvé en juillet 2011 (participation de l'ATU)
Modification n° 2 approuvée en 12.2013

1991 - 1999

- Proposition d'aménagement du centre-bourg (A3) 02.1991
- Dossier Contrat Vert - Vallée de l'Indre
(Voir rubrique Divers) 11.1995
- Aménagement du parking de l'Abbé Fiot (A3) 06.1998
- Programme Local d'Habitat 11.1999

2007

- RD 910 - 2007
(co-"prise en charge" avec Montbazou)

2011

- Réflexions sur l'aménagement du site des Cortils - 09.2011
(non diffusable)

POS révisé en 1999 - modification en 2003

PLU approuvé en 2005

PLU modification 2006

Modification simplifiée du PLU approuvée en 2008 (Th. Lasserre)

1987 - 1988

- Aménagement du centre-bourg : 1987
 - diagnostic
 - propositions
 - annexe
- Etude pour la création d'une zone d'activité 08.1988

1992 - 1993

- Aménagement de la rue Chaude et de ses abords (+ original A3) 01.1992
- Aménagement de la Traverse RN 76 (+ original A3) 12.1992
- La rive droite du Cher 10.1993

1994 - 1998

- Aménagement de la rue Vieille - original A3 1994
- La rive droite du Cher -2ème mouture (A3) 05.1995
- Aménagement de la Guérinière (plateau de Véretz) : étude de définition 11.1996
- Plan plantations gare Véretz-Montlouis/Loire - original 02.1997
- ZAC de la Guérinière (dossier original SET) 06.1998
 - dossier de création (05.1997)
 - dossier de réalisation (06.1998)

2000

- Véretz : Diagnostic et perspectives - original 1999-2000
Licence Géographie/Option aménagement - Université F. Rabelais Tours

2004

- Propositions d'aménagement d'aires de jeux (A3) 07.2004

2005

- Projet de requalification du bourg ancien (A3) 01.2005
(Panneaux expositions + power-point originaux)

2007

- Estimation de l'évolution des effectifs scolaires

05.2007

Relecture du PLU - 2007
Révision simplifiée - 2009

1997



- Étude de protection des abords du Château de Villandry (A3)

11.1977

2004

- Diagnostic urbain et potentialités touristiques de la commune
- Développer un volet touristique à l'aide des caractéristiques architecturales et environnementales des communes de Savonnières et Villandry (Voir rubrique CC La Confluence)

09.2004

11.2004

LA VILLE-AUX-DAMES

1979

- Pratique des espaces extérieurs dans des lotissements
Le Gros Chêne (A3 + A4 consultation) 1979

1980 - 1984

- Ile de Rochecorbon - original 1980
- Plan de référence 05.1983
- Etude préalable sur la réhabilitation du hameau Le Grand Village 1983
- Etude du Gros Chêne : dossier ZAC et PAZ - original 1984

1985

- Contrat "Petites villes et bourgs" - actions 1.2.3.4 06.1985

1988

- ZI du Bois de Plante : 06.1988
 - étude d'impact
 - rapport de présentation(Voir rubrique Saint-Pierre-des-Corps)

1989

- ZAC du Bois de Plante : 05.1989
 - règlement PAZ
 - rapport de présentation
 - orientations complémentaires(Voir rubrique St Pierre)

1990

- Bilan socio-économique et perspectives d'évolution 01.1990
- Etude d'un nouveau cimetière - original A3 02.1990
- ZAC des Fougerolles - original 09.1990

1991

- ZA du Bois de Plante : recommandations d'aménagement 04.1991
(Syndicat Intercommunal St-Pierre-des-Corps/La Ville-aux-Dames)
- Opération "Coeur de Village" (A3) 07.1991
+ 10.1990 original

LA VILLE-AUX-DAMES

1992

- Étude de faisabilité sur les terrains situés au Nord-Ouest de la commune - original 02.1992

1994

- Un projet d'urbanisme pour le Nord de la commune (A3) (+ plans dans rouleaux) - originaux 09.1994

1995

- Plan Vert - bords de l'église et parking sud mairie, jardin de la salle B. Delprat, av. Mme de Sévigné (A3) 09.1995
- Aménagement avenue Jeanne d'Arc 10.1995
- Aménagement du VC 1 - original A3 10.1995

2001

- Principe d'aménagement de l'intersection rue M. Cachin/avenue J. d'Arc - St Pierre/La Ville-aux-Dames (Voir rubrique Saint-Pierre-des-Corps) 09.2001

2005

- Enjeux de territoire - original 2005
- + diagnostic et enjeux de territoire - doc de synthèse - original 08.2005

2006

- Diagnostic de territoire 03.2006

Maquette communale au 1/2000^e

POS révisé en 1995 - modification en 2000

PLU approuvé en 2009

1 modification en 2010

1999

- Contrat d'agglomération : dossier de candidature + annexes 04.1999
- La charte de l'agglomération tourangelle 05.1999
- Grand Projet de Ville de l'Agglomération de Tours Dossier de candidature (Voir rubrique Agglomération) 10.1999
- Programme d'actions de l'agglomération tourangelle 11.1999

2000

- Grand Projet de Ville de l'Agglomération de Tours Dossier de contractualisation - (Voir rubrique Agglomération) 03.2000
- Les équipements culturels de l'agglomération tourangelle États des lieux 06.2000
- Recensement et utilisation des équipements sportifs de la communauté d'agglomération (Document provisoire) 12.2000

2001

- Éléments préalables à l'élaboration du PLH de la Communauté d'Agglomération Tour(s)plus 2001
- Les équipements culturels de l'agglomération État des lieux 01.2001
- Le réseau cyclable d'agglomération vers un schéma directeur Réunion du 8 février 2001 – groupe de pilotage politique – groupe technique 02.2001

2002

- Contrat d'Agglomération : programme d'actions révisé (stock bureau Th. Lasserre) 01.2002
- Porter à connaissance de l'Etat PLH 03.2002
- Valorisation du patrimoine ligérien Programme d'actions (doc de travail) 05.2002
- PLH Tour(s)plus - Synthèse du diagnostic 09.2002
- PLH Tour(s)plus - Diagnostic 10.2002

TOUR(S)PLUS

- Les espaces publics de l'axe Nord-Sud
Aménagement et mise en valeur places Thiers et Pilorget
(Voir rubrique Tours) 12.2002

2003

- Mise en place d'une démarche participative sur le quartier de l'Europe - Étude et propositions
(Voir rubrique Tours) 01.2003
- Valorisation du patrimoine Loire - programme d'actions
Programme initial au contrat patrimoine Loire 04.2003
- Développement économique - **original A3**
Atlas cartographique des zones d'activités (document provisoire) 06.2003
- Pour de nouvelles pratiques de ville ... des parcours privilégiés de circulations douces. Extrait de la charte de développement - Contrat d'agglomération 2004-2007 - **original A3** - Document provisoire 08.2003
- PLH : objectifs et actions 09.2003
- Charte d'Agglomération 2004-2007 10.2003
- De la trame verte au paysage de l'agglomération 12.2003
- Contrat d'agglomération - Programme d'actions 2004-2007 12.2003



2004

- Schéma vélo de l'agglomération tourangelle : principe d'aménagement 2004
- Localisation des aires d'accueil des gens du voyage dans la Communauté d'Agglomération 01.2004
- Contrat de ville de l'agglomération tourangelle 2000-2006
Projet de quartier : la Vallée Violette, le Morier, La Rabière
Convention territoriale d'application - **coffre – non consultable** 02.2004
- Exploitation du fichier logements vacants au 1^{er} janvier 2003
Document de travail - **original** 06.2004
- Contrat de ville de l'agglomération tourangelle 2000-2006
- Portraits de quartier (Joué-lès-Tours ; La Riche ;
St Pierre-des-Corps ; Tours) 05.2004
- Synthèse 06.2004
- Projet de quartier (Le Morier, La Rabière à Joué-lès-Tours) 05.2004

TOUR(S)PLUS



- L'agglomération à vélo - Guide des itinéraires cyclables de l'agglomération tourangelle été.2004
- De la trame verte au paysage de l'agglomération
L'exemple de Saint-Pierre-des-Corps
Document provisoire - original 11.2004
- Programme d'actions foncières 2005 12.2004

2005

- Le recensement des équipements culturels de l'agglomération tourangelle – Document intermédiaire : présentation de l'enquête 05.2005
- Contrat de ville 2000-2006
Portraits de quartier de l'agglomération tourangelle
Mise à jour 2005 : thèmes et approfondissements 23.06.2005
- Contrat de ville 2000-2006
Portraits de quartier de l'agglomération tourangelle
La Rabaterie 24.07.2005
- PLH : Le bilan n°1 07.2005
- Programme de rénovation urbaine de l'agglomération tourangelle 2005
 - Réflexion préalable à l'élaboration d'un avenant
 - Saint-Pierre-des-Corps - Quartier Rabaterie 09.2005
 - Joué-lès-Tours - Quartier La Rabière 09, 11 et 12.2005
 - Tours - Quartiers Sanitas-Rotonde & Europe-Chateaubriand 09, 11 et 12.2005
 - Réflexion préalable à l'élaboration d'un avenant 2007-2009 10.2005
 - Revue de projets 10.2005
- Commune de Joué-lès-Tours : réflexion sur la faisabilité d'un pôle économique au lieu-dit "La Péraudière" - Document provisoire – original 11.2005
- Atlas foncier - Recensement des disponibilités à vocation résidentielle au sein de la communauté d'agglomération - original 11.2005
- Schéma vélo de l'agglomération tourangelle fin 2005
- Atlas cartographique des zones d'activités – mises à jour 2004 et 2005
Document provisoire 2003 - original A3

2006

- L'agglomération à vélo - Guide des itinéraires cyclables de l'agglomération tourangelle 01.2006

TOUR(S)PLUS

- La Loire à vélo de Tours à Villandry -
plan original dans rouleaux jaunes 2006

- Contrat "Patrimoine Loire" 03.2006
Programme d'actions révisé des communes de Tour(s)plus
(stock bureau Céline)

- Contrat de ville 2000-2006
 - Etude d'opinion sur la perception des quartiers et du contrat de ville
Commission d'aménagement Tour(s)plus 02.03.2006
 - Portraits de quartier – *Comité de Direction* 12.05.2006
 - La géographie prioritaire de l'agglomération de Tours 16.06.2006

- Contrat d'agglomération – Programme d'actions révisé 2004/2007 06.2006
(stock bureau Th. Lasserre)

- Programme Local de l'Habitat 2004/2009 - Bilan 2005 06.2006

- Programme de rénovation urbaine de l'agglomération tourangelle 2006
 - Réflexion préalable à l'élaboration d'un avenant
 - Saint-Pierre-des-Corps - Quartier Rabaterie 02.2006
 - Joué-lès-Tours - Quartier La Rabière 03 et 05.2006
 - Tours - Quartiers Sanitas-Rotonde 04.2006
 - État d'avancement du Programme 05.2006
 - Ville de St Pierre des Corps - Diagnostic urbain, technique, locatif
et social des secteurs d'habitat social de l'Aubrière et de la Galboisière 05 et 06.2006
 - Projet d'avenant 2007-2008 07.2006
 - Exposition ANRU/PRU semaine 37/2006 au Vinci 09.2006
 - Exposition "Tous autour des Tours" – Galboisière – Aubrière 11.2006
 - Joué-lès-Tours/Quartier de la Rabière : Projet de démolition-
reconstruction du foyer-logements Marie Curie 12.2006

- Atlas foncier - Recensement des disponibilités à vocation
résidentielle au sein de la communauté d'agglomération – original 11.2006

- Contrat de ville 2000-2006 2006
Portraits de quartier de l'agglomération tourangelle
 - Premiers éléments d'analyse pour une nouvelle géographie prioritaire
 - Caractéristiques socio-économiques des ZUS
 - Caractéristiques socio-économiques : tissu économique des quartiers
 - Dispositifs et résultats : exonérations fiscales et sociales
 - Les dispositifs et résultats : pauvreté et précarité
 - Les dispositifs et résultats : accès aux dispositifs d'insertion
professionnelle et sociale
 - Dispositifs et résultats : sécurité et délinquance

- Forum Régional ANRU au Vinci - panneaux exposition 09. 2006

2007

- Programme de rénovation urbaine de l'agglomération tourangelle 2007
 - Projet d'avenant à la convention signée le 10.11.2004 01.2007
+ Note complémentaire relative au projet de restructuration urbaine de la ZUP 3 à Joué-lès-Tours
 - Ville de St Pierre des Corps - Diagnostic urbain, technique, locatif et social des secteurs d'habitat social de l'Aubrière et de la Galboisière 06.2007
Synthèse du diagnostic et préconisations
 - Projet d'avenant au PRU 06.2007
 - Joué-lès-Tours - Quartier Rabière

- Atlas foncier - Recensement des disponibilités à vocation résidentielle au sein de la communauté d'agglomération - original non diffusable 04.2007

- Note relative à la mise en œuvre d'un dispositif d'observation du parc locatif social de la communauté d'agglomération Tour(s)plus - original 06.2007
Document de travail

- Propositions d'itinéraires cyclables balisés entre Saint-Genouph et Savonnières 06.2007

- Contrat Urbain de Cohésion Sociale (CUCS) 2007-2009 07.2007
 - Dispositif d'observation des quartiers
 - Dispositif d'observation des territoires
 - Indicateurs proposés, sources et disponibilité – original
Document provisoire

- Atlas du parc locatif social d'Indre-et-Loire au 01.01.2006 10.2007
Tome 1 : communauté d'agglomération - doc travail - note méthodologique

- Schéma vélo de l'agglomération tourangelle 10.2007
Principes d'aménagement : mise à jour + contresens en annexe

- Contribution à la révision de la Charte d'agglomération 2007

- Bilan PLH année 2006 - participations statistiques 2007

- Conseil de Développement de l'agglomération 10.2007
Groupe de travail "morphologie urbaine et modalités de régulation du marché foncier"

- Conseil de Développement de l'agglomération 10.2007
Rapport entre les projets d'habitat et le développement des réseaux de TC

TOUR(S)PLUS

- L'agglomération à vélo - Guide des itinéraires cyclables de l'agglomération Tourangelle 2007/2008 11.2007
- Rencontres Territoriales de la Ville - En finir avec l'isolement des quartiers 11.2007
- Le logement des étudiants sur le territoire de l'agglomération Tourangelle (rubrique agglomération) 12.2007

2008

- Conseil de Développement de l'agglomération 01.2008
L'urbanisation de l'agglomération : contribution de l'ATU
- CUCS 2007-2009 - portraits de quartier 03.2008
La réussite éducative à travers le parcours scolaire des élèves des collèges - **doc de travail** - 20.03.2008 (**non divulgable**)
- Programme de rénovation urbaine de l'agglomération tourangelle 06.2008
- revue de projet du 24.06.2008 (power point)
- Le parc des Grandes Brosses, une composante de la trame verte à découvrir 06.2008
- Contrat d'agglomération – Programme d'actions 2008/2011 07.2008
- Vivons piétons ! plan indicatif des temps de parcours piéton 09.2008
- CUCS - programme de rénovation urbaine 2007-2009 09.2008
Gestion urbaine de proximité dans les quartiers en rénovation urbaine
Diagnostic en marchant : quartier La Rabière
- CUCS - programme de rénovation urbaine 2007-2009 11.2008
Gestion urbaine de proximité dans les quartiers en rénovation urbaine
Diagnostic en marchant : quartier La Rabaterie

2009

- Atlas foncier 2008 recensement des disponibilités à vocation résidentielle au sein de la communauté d'agglomération - **pas diffusable** 01.2009
- L'agglomération à vélo - Guide des itinéraires cyclables de l'agglomération Tourangelle 2008-2009 – 2010 - 2012 04.2009
- Journées nationales d'Échanges des acteurs de la Rénovation Urbaine les 8 et 9 juin 2009 à Bordeaux 06.2009

TOUR(S)PLUS

- Le guide HLM (logement aidé) 06.2009
- Clés de lecture pour une nouvelle géographie communautaire (1) - (2) 06.2009
- Coopération métropolitaine (2006 à 2009 - 3 classeurs relatant l'activité de l'espace métropolitain pendant ces trois années) (coffre)
Cf. rapport de stage "Economie et réseaux sur les huit territoires de l'espace métropolitain Val de Loire-Maine - Cyril BLONDEL – Magistère d'Aménagement 3^{ème} année Université de Tours – 2006
- Atlas Occupation du Parc Social – données 2006 09.2009
(non diffusable – coffre)

2010

- Le parc des Grandes Brosses, une composante de la trame verte à découvrir (mise à jour) 03.2010
- Programme Local de l'Habitat de la communauté d'agglomération Tour(s)plus – 2001-2016
- un projet territorial pour concevoir
- un diagnostic pour comprendre les ressorts de l'agglomération
- un programme d'actions pour construire la métropole de demain 11.2010
- L'agglomération à vélo - Guide des itinéraires cyclables de l'agglomération Tourangelle 2009-2010 (pas d'original sur serveur, vu avec Vincent) .2010

2011

- Le plan climat – La biodiversité - 02.2011
- ANRU – Urbanisme durable
Appel à contributions – dossier de candidature conjointe (POLAU- OPAC de Tours
S'engager ensemble pour la qualité urbaine architecturale et paysagère
Quartier du Sanitas – secteur Theuriet-Morin
(original coffre) 03.2011

2012

- Développement d'une navette entre les gares de Tours et Saint-Pierre-Des-Corps : première étape vers la redistribution du système ferroviaire au cœur de l'agglomération – 3 sites pour 1 gare 02.2012
(Note destinée à MM. Germain, Lacaïlle, Lagièrre, Lapaire et Madame Le Noc - non diffusable – coffre)
- CUCS – Diagnostic annuel des quartiers – indicateurs 2011 02.2012
(Documents de travail – non diffusable)

TOUR(S)PLUS

- L'atlas de la trame verte et bleue de l'agglomération de Tours 09.2012
Plaquette générale + plaquette communale + CD – 1^{ère} version
(Une seule édition de l'ensemble en classeur à destination des collègues pas au coffre ni en consultation – au coffre seulement le CD)
- Contribution du Conseil de développement de l'agglomération – Réunion plénière du 10 octobre 2012
L'opportunité de créer un ou des pôles métropolitains. 10.2012
(+animation des travaux de l'année 2012)
- Pôle métropolitain (reprise de la coopération métropolitaine -2006 à 2009) 2012
(coffre)
Cf. rapport de stage "Analyse des pôles d'échanges multimodaux dans l'agglomération tourangelle + fiches signalétiques"
Virginie Garry- Sylvain Jean – Aurélie Larsonneur – Barbara Plancke
Projet tutoré Master MTU – année 2005-2006
- PLH 2011-2016 – Bilan 2011 09.2012
+ synthèse juin 2011 – uniquement dans le dossier coffre)
- Les arbres remarquables dans l'agglomération 2012
+ cartes "les arbres à vélo"

2013

- La politique d'aides au logement social de la communauté d'agglomération Tour(s)plus pour 2013 05.2013
- PLH 2011-2016 – Bilan 2012 09.2013
(Dossier complet comprenant l'annexe 2 constituée de la feuille de route communale dans le coffre uniquement)
- Conseil de développement de l'agglomération – RA 2008-2013 11.2013
- L'agglomération à vélo – guide des itinéraires cyclables de l'agglomération Tourangelle (pas d'original) 2013

2014

- Carnet de voyage – le tram de Tours 27.06.2014
- Les équipements sportifs Tour(s)plus Nord Loire 09.2014

Une seule boîte : consultation et stock

1990

- Campagne pauvreté-précarité 1989-1990 –
Bilan de la cellule "logement" (coffre uniquement) 10.1990

2012

- Portrait en mouvement du Département – 07.2012
Séminaire des 6 et 7 septembre à Longeville –
Mission pour le Conseil général 09.2012

2013

- Contrats départementaux de développement solidaire 12.2013
Atlas de la première génération

CC LA CONFLUENCE

Communes constituant la CC La Confluence du 01.12.2000 au
31.12.2009 : Ballan-Miré – Berthenay – Druye – Savonnières – Villandry

–
Avant de rejoindre la Communauté d'agglomération Tour(s)plus

2003



- Développement d'un volet touristique s'appuyant sur
Les caractéristiques environnementales et paysagères
du territoire de la CC La Confluence
+ annexes

06.2003

07.2003

2004



- Diagnostic urbain et potentialités touristiques de la commune
de Savonnières (Voir rubrique Savonnières)

09.2004



- Diagnostic urbain et potentialités touristiques de la commune
de Villandry (Voir rubrique Villandry)

09.2004

- Atlas cartographique des zones d'activités de la CCC
de Savonnières (Voir rubrique Savonnières)

10.2004

- Développer un volet touristique à l'aide des caractéristiques
architecturales et environnementales des communes de Savonnières
et Villandry

11.2004

2006

- Développement touristique 2006 :
 - projets communaux Berthenay 04.2006
 - découverte presqu'île Berthenay 06.2006
 - Grand Moulin Ballan-Miré 06.2006
- Charte du Pays Indre et Cher 07.2006
- La mise en valeur de la presqu'île de Berthenay 2006
Plan original dans rouleau jaune/coffre - en trois exemplaires

2008



- Éléments de diagnostic de la CC La Confluence 03.2008
- Du diagnostic communal au projet de territoire
Partie 1 : diagnostic (Powerpoint)
(cf. Ballan-Miré) - (original dossier PLU) 08.2008

CC EST TOURANGEAU

2003 - 2008

- Atlas cartographique des zones d'activités de la CCET 04.2003
- PLH de la CCET :
 - Étape 1 : le diagnostic 08.2003
 - Étape 2 : le plan d'actions (Roumet Guitel) 02.2004
- Adopté le 16 décembre 2004 (un seul exemplaire en consultation)
- Adapté le 07 février 2008 (un seul exemplaire en consultation)
- Adapté le 27 novembre 2008 12.2008
- PLH - bilan 2005 2006
- Projet de territoire 2006/2007/2008
 - Commission habitat et territoire (7/09/2006)
 - Séminaire 26/10/2006
 - Séminaire 30/11/2006
 - Rencontre Mai 2008

2007

- Atlas foncier 08.2007
- PLH – Bilan 2006 (participation études statistiques) 2007
(original)
- Etude préalable à l'implantation d'équipements sociaux, éducatifs et culturels (seconde mouture) (cf. Azay/Cher) 07.2007

2008

- PLH – Bilan 2007 (participation études statistiques) 2008

2009

- PLH – Bilan 2008 11.2009

2011

- PLH 2011-2016 – Diagnostic, Bilan PLH1, Document d'orientation Programme d'actions 09.2011

2014

- L'Est tourangeau en dynamiques – 2014 04.2014
Diagnostic socio-économique : état des lieux des activités et profil des actifs
- Aire d'accueil des gens du voyage : hypothèses implantation 07.2014

CC DU VAL DE L'INDRE



Communes constituant la CCVI qui n'adhère à l'ATU, **sauf**
Artannes-sur-Indre – **Esvres-sur-Indre**, Montbazou, Monts, Saint-
Branches, **Sorigny**, Truyes, Veigné

- Projet de territoire CCVI

16.12.2010

AGGLOMERATION + aire urbaine

1969

- Les grandes opérations existantes depuis 1960 - original
- Projet d'implantation de nouvelles nécropoles 12.1969
- Etude d'un moyen de Transport en Site Propre 12.1974
-  • PAF : programme d'action foncière 06.1975
- Paysages et constructions en Indre-et-Loire (+ original A3) 1976
-  • Dossier habitat : 1979
Dossier habitat : données générales n°1
Dossier habitat : le marché du logement n°2
Dossier habitat : études sectorielles n°3
12 propositions pour l'habitat dans l'agglomération
- Les jardins familiaux dans l'agglomération - original 09.1979
- Les sentiers pédestres dans l'agglomération - épuisée 1979-1980

1980

- Périmètre sensible Val de Loire : île de Rochecorbon - épuisée 04.1980
-  • Dossier social 1981
- Observatoire Foncier de l'agglomération de Tours - original 06.1982
- Evaluation des débits des réseaux en assainissement pluvial (EDRAP) 06.1982
- Etude de la contrainte des réseaux d'eaux pluviales sur l'urbanisation future 06.1982
- Recensement 1982 : résultats provisoires sur l'aire du SDAU de Tours - original 07.1982
- Le système réservataire : le cas de l'Indre-et-Loire 02.1984
-  • La formation des prix fonciers dans l'agglomération 03.1984

AGGLOMERATION + aire urbaine

1985

- Mission IUT - original 1985
- Conceptions alternatives en assainissement et aménagement urbain - original 04.1985

1987

- La demande de logements locatifs sociaux dans l'agglomération tourangelle 01.1987



- Les politiques foncières de l'agglomération tourangelle + un atlas 1987

- Etude des mutations des biens immobiliers de l'agglomération : procédure d'enquête et d'analyse (licence AES / I. Bidard de la Noé) - original 1987



- Des zones industrielles vers des parcs d'activités 09.1987

1988

- Analyse de l'origine des locataires de nouveaux programmes de logements HLM 01.1988
- Enquête loyers HLM 1988 06.1988
- Du parc HLM ancien au parc HLM récent : enquête sur les motivations des déménagements 09.1988


1989



- Le parc locatif privé tourangeau 01.1989
- Déplacements urbains : données socio-économiques 02.1989
- Un centre international de logistique dans l'agglomération - Note d'étude préalable 04.1989
- Tableau de bord 06.1989
- Un centre international de transports dans l'agglomération : Réflexions préliminaires - original 07.1989
- Les difficultés de l'habitat pavillonnaire péri-urbain :
 - 1ère phase 09.1989
 - 2ème phase 02.1990

AGGLOMERATION + aire urbaine





1990

- Le problème des plus démunis dans l'agglomération de Tours 02.1990
- Nouveau Pont sur la Loire à l'Est de Tours :
Boulevard périphérique Est de l'agglomération.(étude originale DDE) 02.1990
- Nouveau Pont sur la Loire à l'Est de Tours :
Variante St Pierre-des-Corps (étude originale DDE) 02.1990
- IASU : innovation en assainissement et stratégie urbaine 03.1990
- Etude préalable sur l'opportunité d'un transport collectif
en site propre dans l'agglomération de Tours 03.1990
- Bilan des Observatoires de l'Habitat : 05.1990
 - inventaire des sources d'informations utilisées
 - fiches descriptives (05.1990)
 - Ministère - FNAU : Club Habitat
-  • Centre International de Logistique et de Transport : 06.1990
 - proposition de périmètre et principes d'accessibilité
 - annexe
- Analyse des quartiers des communes du périmètre d'étude de
la Convention Ville Habitat 07.1990
- Prix de l'urbanisme - original 1990
- Analyse des premiers résultats du recensement de 1990 1990
original
- Observatoire de l'Habitat AUAT/FNAU : original 1990
 - bilan des sources statistiques Agences de Bordeaux, Orléans, Toulouse,
Tours (06.1989)
 - présentation des Observatoires (01.1990)
 - exploitation des résultats (09.1988)
- Etude en vue d'une Convention Ville Habitat sur l'agglomération : 07.1990
 - pré-diagnostic
 - éléments de cadrage
- Centre International de Logistique et de Transports 08.1990
(étude préliminaire) - original

AGGLOMERATION + aire urbaine

- Transport sur Voie Réservee - DPC : original 12.1990
diagnostic et analyse de corridors
(Via Transexel Sofretu)

1991

- Une agglomération des quartiers ... Tours et sa première couronne 01.1991
-  • Diagnostic Social et Urbain et Propositions en vue d'une Convention Ville-Habitat 02.1991
-  • Rapport des groupes de travail Convention Ville-Habitat 04.1991
- Dossier de concours des concepteurs 1991
Université de Tours - UFR Droit, Economie, Sciences Sociales
(étude originale SET)
- Tableau de bord 06.1991
- Convention Ville-Habitat 06.1991
- TSVR : agglomération de Tours : DPC - original 06.1991
- TVR : croquis d'insertion - originaux A3 + A4 06.1991
- Transport sur voie réservée pour l'agglomération tourangelle 07.1991
Dossier de prise en considération – Faisabilité financière du projet
(en collaboration avec Via Transport/Sofretu et ST Ville de Tours)
-  • Le logement des étudiants : répartition spatiale des adresses des étudiants dans l'agglomération tourangelle 09.1991
- Prix des terrains 1990 - original 09.1991
-  • C.I.L.T. : Ville de Tours - Parçay-Meslay et Chanceaux/Choisille 10.1991
Urbanisme - Paysage
Etude stratégique pour l'avant-projet par Société EURECO/ Ecole Centrale de Paris

1992

- Guide du logement pour l'étudiant - original 1992-1993
- Analyse des déménagements des locataires du parc HLM 02.1992
- TVR : dossier de prise en considération 11.1992

AGGLOMERATION + aire urbaine

1993



- Etude de faisabilité d'un fichier commun de la demande en logements locatifs sociaux 01.1993

- C.I.L.T. : Etude de la composition urbaine-1ère tranche (A3) 06.1993



- Enquête loyer dans le parc locatif privé/agglomération de Tours 07.1993

- Principes de mise en valeur de la rive droite de la Loire (A3) (avec la collaboration de Sabine François/ENSPV) 12.1993

- Note au PERU d'un programme de réflexion relatif aux ruptures de charges urbaines - original 12.1993

1994

- Tableau de bord 1994

- Urbanisme commercial (coffre exemplaire unique) 03.1994



- Haies de ville - Haies de champ (A3) 05.1994

- Guide des études et notices d'impact 08.1994



- Regard sur le développement économique au Nord de l'agglomération 11.1994

- Le fonctionnement du marché du logement dans l'agglomération de Tours 03.1994

1995

- Le marché foncier dans l'aire du SDAT de 1991 à 1993 : extrait de l'étude "Le fonctionnement du marché du logement dans l'agglomération de Tours" 03.1995

- Les politiques foncières des communes du noyau urbain de l'agglomération 04.1995

- Les cartes Isoprix dans l'agglomération de Tours Approche critique et méthodologique du document graphique Voir rubrique "Publications régulières" 09.1995

- Quel centre pour l'agglomération de Tours ? Prestation au colloque FNAU - Lyon 12.1995

AGGLOMERATION + aire urbaine

1996

- Étude des déplacements urbains - Données socio-économiques 01.1996
- Les villes industrielles et le développement durable : le cas de l'agglomération de Tours - original 1996
- Les politiques foncières des communes de la deuxième couronne de l'agglomération de Tours 1996
- Gestion et représentation des mutations des terrains à bâtir par un S.I.G. (en collaboration avec le CESA) - original 04.1996
- Un Centre national des maquettes d'urbanisme en Touraine 11.1996

1997

- Réflexion pour une meilleure desserte collective de l'agglomération tourangelle (candidature PREDIT) 02.1997



- Les vélos dans l'agglomération tourangelle + document de synthèse 04.1997
11.1997

1998

- La prise en compte de l'article L 111-1-4 le long de la RN 138 : approche méthodologique – original (concerne les communes de Charentilly, La Membrolle/Choisille et Mettray) 03.1998

- Dossier quartiers : les quartiers de l'agglomération de Tours - co-production DDE, ANPE, Obs Eco, ... publié par l'INSEE 1998



- Habitat social et transports en commun Agglomération de Tours - Etat des lieux 05.1998



- Mime : étude de définition pour un centre des maquettes urbaines en Touraine 05.1998

- Valorisation rive gauche Loire (A3) dans sa traversée d'agglomération - DIREN 06.1998

1999


- Contribution à l'élaboration du PDU (cartes thématiques) (A3) 05.1999





- Etudiants et pratiques du vélo 06.1999

AGGLOMERATION + aire urbaine

1999 (suite)

- Pour une politique de la lecture dans l'agglomération tourangelle 06.1999
- PREDIT, Les petites gares du périurbain en région tourangelle : Continuité territoriale et rupture de charge - Dynamiques urbaines et occupations des sols aux abords des gares (+ cartographie originale) 06.1999
- PREDIT, Les petites gares du périurbain en région tourangelle : rapports intermédiaires 1 à 7 1999
- PREDIT, Automobilité et habitat partagés Rapport intermédiaire n°1 08.1999
- INRETS : Amélioration de la qualité de l'offre des transports collectifs urbains et périurbains. Optimisation des modes vers une intermodalité stratégique des réseaux urbains et périurbains. Recherche basée sur le contexte de la région de Tours Rapports 1 et 2 + rapport final – originaux 11.1999
- PREDIT, Les petites gares du périurbain en région tourangelle : rapport final 11.1999
- PREDIT, Automobilité et habitat partagés Rapport intermédiaire n°2 11.1999
-  • Livraison de marchandises en ville 12.1999
- Etude de faisabilité d'un observatoire de l'environnement 12.1999
- Automobile et déplacement des étudiants 12.1999

2000

-  • **Grand Projet de Ville** de l'Agglomération de Tours Dossier de candidature - (Tour(s)plus) 10.1999
-  • **Grand Projet de Ville** de l'Agglomération de Tours Dossier de contractualisation - (Tour(s)plus) + 2 cd expo originaux 03.2000
- Modèle de simulation d'une étoile ferroviaire en relation avec ses territoires - Le cas de la région urbaine de Tours (PREDIT) - original 02.2000
- Automobilité et habitat partagés (PREDIT) Rapport final + note de synthèse 05.2000

AGGLOMERATION + aire urbaine

2000 (suite)

- Programme initiative communautaire URBAN II
Dossier de candidature (*exemplaire unique*) 07.2000



- Les services de mobilité 07.2000
- Revitalisation des lieux de gare dans le périurbain
La boîte à outils 09.2000

2001



- **Grand Projet de Ville** - Avenant au contrat de ville 06.2001
- Mobilité subie - déplacements choisis
Le cas de "sur-mobilité" contrainte en région tourangelle (PUCA) 07.2001



- Portrait de l'aire urbaine de Tours (*3 ex. originaux à conserver*) 12.2001

2002

- PDU de l'Agglomération tourangelle
Elaboration des scénarios - Comité de pilotage 19 juin 2002 06.2002
- Requalification de l'autoroute A 10 et de ses abords dans la
traversée urbaine de Tours - *original* 09.2002
- Modèle de simulation des relations entre développement
territorial et réseaux de transports quotidiens 09.2002
- PDU de l'agglomération tourangelle - Projet octobre 2002
(SITCAT – ISIS) 10.2002

2003

- PDU de l'agglomération tourangelle (SITCAT - ISIS) 06.2003

2004

- Évolution du secteur RN 10 Sud - Éléments de réflexion
et définition d'enjeux 02.2004

AGGLOMERATION + aire urbaine

2005

- L'agriculture dans la périphérie de l'agglomération tourangelle (plaquette) 06.2005
- TCSP : travaux 2005 (cf. rubrique Tours) 2005
- Itinéraire TCSP : section Tours-centre / traversée du Cher – comparaison des 3 hypothèses (juillet 2005)
- Projet TCSP : prise en compte du projet SNCF (juillet 2005)
- Réflexions autour du projet TCSP vers un système intégré à 4 axes (octobre 2005)
- Réflexions autour du projet TCSP – hypothèse de tracé Rives du Cher/Bd Wagner/Sanitas (novembre 2005)
- Restructuration de l'îlot rue de Nantes en lien avec le projet TCSP – document d'étape (décembre 2005)
- Avenue du Pont Volant
- Formes urbaines et typologies architecturales dans l'agglomération de Tours - Première approche (stock bureau projet urbain) 12.2005
- Vers un observatoire du stationnement Approche méthodologique : quartier La Fuye/Velpeau (Voir rubrique Tours) 08.2006

2006

- Dossier IKEA 2006
- Etude de faisabilité d'un établissement public foncier local sur le territoire tourangeau - non consultable 11.2006
- Premières réflexions sur les grandes infrastructures routières à l'Est de l'agglomération Document de travail (Voir rubrique SCOT) 26.11.2006
- Densités et formes urbaines (stock bureau projet urbain) 12.2006
- Hypothèses d'implantation d'un vélodrome - original 2006
- Etude d'insertion urbaine de la première ligne de tramway de l'agglomération tourangelle - entre le terminus Sud à Joué les Tours et le quartier des 2 Lions à Tours (non consultable) original 12.2007

AGGLOMERATION + aire urbaine

2008

- Projet de tram dans l'agglomération tourangelle - insertion de la station "rue de Nantes" et articulation avec la gare 06.2008
- Etude de renouvellement urbain du corridor du futur tramway - 06.2008
Réflexion sur des enjeux de composition - quartier Pont Volant à Joué lès tours
- Contournement de l'A10 au droit de l'agglomération 09.2008

2011

- PDU de l'agglomération tourangelle – évaluation de la période 2003 à 2009 06.2011
- Bilan du PDU 2003-2009 – Synthèse 12.2011

2012

- **Note d'enjeux n°1** : la réhabilitation du parc privé 06.2012
(Pas de diffusion en nombre – ce numéro figure en ligne – stock chez Aurélie – Pas au coffre)
- **Note d'enjeux n° 2** – La mixité sociale : où en est-on ? 12.2013
(Pas de diffusion en nombre – ce numéro figure en ligne – stock chez Aurélie - Pas au coffre)

2014

- **Carnet de voyage** – tramway de Tours 06.2014

AGGLOMERATION + aire urbaine

PUBLICATIONS RÉGULIÈRES

- Tableau de bord des Agglomérations Françaises 06.1989
- Mise à jour du tableau de bord des agglomérations françaises 06.1991
- TABAGGLO (tableau bord agglomération) 12.1994
- Tableau de bord des agglomérations françaises
Tours 1994 05.1995

- Cartes Isoprix 11.1954 à 1996
voir rubrique "Agglomération"
- Les cartes isoprix de l'agglomération de Tours :
"approche méthodologique du document cartographique"
+ carte à l'échelle 1/25.000 "prix des terrains nus en 1992"
+ photographies et diapositives des cartes isoprix de 1956 à 1992 09.1995


- Observatoire du logement 02.77 à 2003
- Observatoire de l'habitat depuis 2004
Jusqu'au n°58 février 2008)


- Observatoire des bureaux n° 1 à 23 02.1989 à 02.1998
- L'immobilier d'entreprise : tableau de bord I & L n°1 06.1999


- Fichier commun de la demande en logements locatifs sociaux :
- étude de faisabilité 01.1993
- bilan biannuel 09.1994 à 01.1999

- Aides financières aux communes depuis 07.1995
pour leurs opérations d'aménagement jusqu'en 2013
(n°1 à 17 coffre)

- Tableau de bord des ZAC depuis 1996 jusqu'en 2006 (2005 non diffusable)
Synthèse 2001-2007 : le nouvel élan de la ZAC en Indre-et-Loire 2007
(Coffre)

-  • L'observation foncière urbaine en région centre 07.2002
L'exemple de l'aire urbaine de Tours

-  • Les mutations bâties dans l'aire urbaine de Tours 10.2002

-  • Les mutations bâties en 2001 dans l'aire urbaine de Tours 08.2003
- Les mutations non bâties en 2001 dans l'aire urbaine de Tours 08.2003

AGGLOMERATION + aire urbaine

PUBLICATIONS RÉGULIÈRES (SUITE)



- Les mutations bâties et non bâties en 2002 - Aire urbaine de Tours 05.2004



- Les mutations bâties et non bâties en 2003 - Aire urbaine de Tours 10.2004
(3 ex. originaux à conserver)



- Les mutations non bâties en 2004 - Département Indre-et-Loire 2005
(3 ex. originaux à conserver)



- Observatoire foncier 12.2007
Les mutations bâties et non bâties dans l'aire urbaine de Tours - Données 2005
+ synthèse

- Le logement des étudiants sur le territoire de l'agglomération
Tourangelle 12.2007

- Observatoire foncier - les mutations bâties et non bâties dans les territoires
ruraux d'Indre-et-Loire en 2006 –
+ synthèse "les ressorts de l'étalement urbain
en Indre-et-Loire en 2006 05.2009
Pas de diffusion en nombre – (coffre)



- Observatoire foncier 05.2009
Les mutations bâties et non bâties sur l'Indre-et-Loire - Données 2006


- PÉRISCOPE de l'observatoire de l'habitat 2012 04.2012

- PÉRISCOPE de l'observatoire de l'habitat 2014 09.2014

HORS AGGLOMERATION

Communes n'adhérant pas à l'Agence d'Urbanisme

1979

- **Chenonceau** : aménagement des abords du château - original 03.1979
-  • Etude de mise en valeur et de protection de la **vallée de la Cisse** en Indre-et-Loire (A3) 07.1979
- **Loches** : Etude préalable à une urbanisation nouvelle - original 12.1979

1982 – 1983 – 1984 - 1985

- Etude paysagère - Val de Loire - abords d'**Amboise** - original A3 09.1982
-  • **Val de Cisse** : étude complémentaire sur la réhabilitation des communes de Vernou, Noizay, Pocé, Limeray (A3) 04.1983
- **Cinq-Mars-la-Pile** : aménagement paysager des abords de la base de l'armée de l'air 12.1983
- Etude des forges de **Vierzon** - épuisée 1984
- **Le Grand-Pressigny** : étude des abords des monuments historiques - original A3 05.1984
- **Château-Renault** : Etude des abords des monuments historiques et de l'îlot C.S.M. (A3) 07.1984
- Manège de "Petit Pierre" projet de définition d'une structure de protection (A3) 02.1985

1989 - 1990

- **Richelieu** : mise en valeur des abords de la ville et du château (A3) 04.1989
- **Montrésor** : Etude des abords Nord du Château et de la Collégiale (A3) 10.1989
- **Montrésor** : dossier "Coeur de Village" (A3) 08.1990

1991

- Concours pour le Technopôle à **Roissy** - épuisé 06.1991
- **Bléré** : Bilan socio-économique et perspectives d'évolution (original A3 + consultation A4) 01.1991
- **Bléré** : Etude de développement de la ville 07.1991

HORS AGGLOMERATION

Communes n'adhérant pas à l'Agence d'Urbanisme

1991 (suite)

- **Bléré** : Analyse financière rétrospective 11.1991
- **Bléré** : Analyse financière prospective 12.1991

1994

- **Bléré** : Album plans cadastraux - *épuisé* 02.1994
- Itinéraire cyclotouristique **entre Amboise et Chinon** (A3) 1994

1996 - 1997

- Plan de plantations de la gare d'**Amboise** (original A3 + consultation A4) 10.1996
(contrat mise en valeur gares avec la SNCF)
- Aménagement paysager gare de **St-Martin-le-Beau** 11.1996
(contrat mise en valeur gares avec la SNCF) (original A3 + consultation A4)
- Commune d'**Artannes-sur-Indre** 09.1997
Zone d'urbanisation future -NA et 1NA- (+A3)
- Plan de plantations gare **Azay-le-Rideau** - *original* 02.1997
(contrat mise en valeur gares avec la SNCF)
- Dossier avis appel à candidature pour la construction 09.1997
d'une MARPA (pour le SIVOM Vallée du Lys) - *original*
- **Charentilly** : la prise en compte de l'article L 111-1-4 10.1997
sur la commune (A3)

1999

- **Mazières-de-Touraine** : aménagement paysager 01.1999
des abords de l'usine Weser
- **Monnaie** : étude préalable du POS 02.1999
(*rangement étagère POS*)
- **Langeais** : anticipation et révision du POS 1999
(*rangement étagère POS*)

2000 – 2001 -2002

- **Mazières-de-Touraine** : révision du POS simplifiée 08.2000
- **Nazelles-Négron** : révision du POS 2001
(*rangement étagère POS*)

HORS AGGLOMERATION

Communes n'adhérant pas à l'Agence d'Urbanisme

2000 – 2001 -2002 (suite)

- **Bléré** : ZAC de l'Auverdière - **original** 04.2001
Dossier de création/réalisation
- **Bléré** : Plan local de déplacements et schéma de cohérence des espaces publics 12.2002

2006

- **Sorigny** : Demande de dérogation à l'urbanisation limitée Comité syndical du 14.04.2006 04.2006
- **Cinq-Mars-la-Pile** : Développement du centre bourg Orientation d'aménagement pour un quartier nouveau 05.2006

2009

- **Charentilly** - révision du POS en PLU arrêté 03.2009

2013 - 2014

- **CHINON** – le plateau de Chinon : vers de nouveaux horizons 03.2013
- **CHINON** – plan guide 02.2014
+ synthèse "plateau de chinon" plan guide pour une urbanisation renouvelée 05.2014
- **Semblançay** – les Dolbeaux – **exemplaire unique** 07.2014
CR des séances de travail entre janv. et juin 2014

1985

- Techniques alternatives en assainissement pluvial 12.1985
Impact sur le milieu social et sur l'environnement
Commanditaire : Plan Urbain (en association avec le Béture-Setame)
- Exposition universelle 89 - Site Est (A3) 1989

1990 – 1993 - 1994

- Dossier candidature ISTV (*placard "consultation"*) 09.1990
- Créacité (croquis, dessins, ...) - *original* 1990
- Paysages de Loire –
Atelier régional Tours : Sabine François et Frédérique Garnier – (1 ex coffre) entre 1990 et 1996 ?
- Prix de l'Urbanisme - *original* 1969 à 1993
- "Brochure" sur le savoir-faire de l'Atelier d'Urbanisme 03.1993
en matière d'études sur le logement - *épuisée*
- La prise en compte de l'environnement dans le POS 08.1993
- La prise en compte de la Loi d'Orientation pour la Ville 08.1993
dans le POS
- Bilan des réunions sur la mise en valeur de la Loire 08.1994
et de ses paysages
- Prix de l'aménagement urbain 1994 10.1994
Courrier des Maires (A3) - *épuisé*
- La prise en compte du génie urbain dans le SDAT 11.1994
(+ originaux A3)
- La Riche - Paysages, Diagnostics et propositions d'aménagement 1994-1995
DESS Dynamique des Paysages – Université F. Rabelais Tours
original

1995



• Mise en valeur de l'identité "Val de Loire" pour les gares de la Région Centre (entre Orléans et Tours) (A3) 03.1995

• Animation du réseau Loire (dossier) 04.1995

• Paysage et aménagement de la Vallée de l'Indre (Maîtrise Cécile Sauzéat) - original 07.1995

• Paysage et aménagement de la Vallée de l'Indre Synthèse du projet (A3 + consultation A4) 10.1995



• **Dossier Contrat Vert - Vallée de l'Indre** 1994-1995

- dossier de candidature – 08.1994

- les paysages de la vallée de l'Indre – analyse/enjeux 1^{ère} partie 07.1995

-- les paysages de la vallée de l'Indre – analyse/enjeux 2^e partie 07.1995

- rapport de synthèse 08.1995

- les secteurs d'intérêt écologique entre Esvres et Pont de Ruan 09.1995

- la faune et la flore entre Esvres et Pont de Ruan 09.1995

- la découverte des milieux naturels 09.1995

- le guide de gestion des paysages 10.1995

- synthèse du projet 10.1995

(archivage deux exemplaires dans coffre "serveur")



• Mise en valeur des gares de la Région Centre : L'Eure-et-Loir (A3) 11.1995

1996

• Montlouis-sur-Loire : études d'aménagement - original 1995-1996
Licence Géographie/Option aménagement - Université F. Rabelais Tours

• Etude de mise en valeur paysagère de la gare d'Onzain (A3) 01.1996

• Faisabilité d'une politique de valorisation de la mémoire de l'urbanisme (CNAU) 08.1996

• Etude des interrelations entre Génie Urbain et Urbanisme : Tours - Brest 12.1996

1997-1998

• Étude générale mise en valeur des gares du Val de Cher (A3) - épuisée 05.1997

• Petit glossaire de l'aménagement 06.1997

1997 (suite)

- Ballan-Miré – Paysages, Architecture - Diagnostic et perspectives 1997-1998
Licence Géographie/Option aménagement – Université F. Rabelais Tours
original
- Joué-lès-Tours - Zones rurales : paysages, architecture 1997-1998
Diagnostic - Perspectives - *original*
Licence Géographie/Option aménagement - Université F. Rabelais Tours

1998

- Quatre zones à fort potentiel de développement économique 1998
inscrites au SDAT
DESS Dynamique des Paysages - Université F. Rabelais



- Brochure sur "Signalisation directionnelle bords de Loire" 1998
Mobilier bords de Loire



- Evolution urbaine des communes situées dans le Val de Loire 11.1998
et soumises aux risques d'inondation
(seul l'*original* comprend les données de cadrage des communes)

- Saint-Etienne-de-Chigny : Diagnostic et perspectives 1998-1999
Licence de géographie/Option Aménagement - Université F. Rabelais Tours
original

1999

- D 751 de Ballan-Miré au Bois des Maris (A3) 02.1999
DESS Paysages - Université F. Rabelais



- Mise en valeur des gares de la Région Centre : 05.1999
Le Berry (A3)




- Mise en valeur des gares de la Région Centre : 05.1999
Le Val de Cher (A3)


- La Loire entre mythes et réalités 10.1999
(pour le compte de la DIREN)

- Les zones d'activités d'Indre-et-Loire 1999
Éléments de réflexion pour l'élaboration d'une stratégie - *original*
(co-production : DDE – CG37 – CCI – Observation économique – Inspection académique – Université de Tours – Tour(s)plus)

2000 - 2001

- Etude paysagère de la rive Nord de la Loire de Rochecorbon à Nazelles-Négron - (original A3 + consultation A4) 2000
DESS Dynamique des Paysages - Université F. Rabelais
- Le bord de Loire : analyse et propositions pour un développement durable (travail stagiaires italiens) (A3) 12.2000
- Etudes paysagères de la vallée de la Loire de Tours à Cinq-Mars-la-Pile - (original A3 + consultation A4) 2001
DESS Dynamique des Paysages - Université F. Rabelais
-  • Concept de projet de paysage urbain en bord de Loire (typologies) 02.2001
- Répertoire cartographique (A3 + A4 consultation) 06.2001
- Habiter le val de Loire - Contributions colloque du 05.10.2001 + synthèse 10.2001

2002 - 2003

- Paysages de la vallée de la Loire et du Cher en aval de Tours (original A3 + consultation A4) 2002
DESS Dynamique des Paysages - Université F. Rabelais Tours
-  • Val de Loire - Mise en œuvre d'une charte de développement durable - Diagnostic du périmètre (A3) 12.2002
+ "Prévention des risques d'inondation et développement durable en Val de Loire, Cisse - Authion et Bréhémont - original 12.1999
- "35 ans de l'Agence d'Urbanisme de Tours" 2002
- Vallée du Cher : Pré-diagnostic des communes de Saint-Avertin Larçay, Véretz et Azay-sur-Cher pour le SCOT 2002-2003
DESS Dynamique des Paysages - Université F. Rabelais Tours

2004 - 2005

- Séminaire de la ville (5 au 9 avril 2004) 04.2004
"La construction de la ville à travers l'habitat social - *original*

- Etude des facteurs de risque de décès des personnes âgées 05.2004
vivant à domicile pendant la canicule d'août 2003 (A3)
+ Etude Institut Veille Sanitaire *original*

- Métropolisation (Angers - Le Mans - Nantes - Rennes 2004
Saint-Nazaire - Tours) – *original*
(rapport de stage "économie et réseaux" Cyril Blondel – *dans rubrique rapports de stage*)

- La démarche SCOT-témoins 10.2004
Le management de l'élaboration des SCOT
La concertation dans l'élaboration des SCOT

- Mission assistance maîtrise d'ouvrage 06.2005
Syndicat Mixte SCOT Pays de Tulle

- Déclaration d'intention de coopération métropolitaine 2005
Val de Loire - Maine

- Atlas des territoires du Val de Loire 11.2005
Agence d'Urbanisme Angers/IAAT

2007

- L'Agglomération aujourd'hui ... et demain 06.2007

- Espace métropolitain Val de Loire-Maire 09.2007
Eléments de diagnostic transport de marchandises et logistique
Document de travail - original

- Espace métropolitain Val de Loire Maire 12.2007
La démarche : objectifs, enjeux et méthode

2008 - 2009



- Urbanisme et Environnement - 20 cas pratiques 02.2008



- Intervention pédagogique de Céline 27.02.2008 02.2008
Quelle place pour les jardins dans les procédures d'aménagement
Et dans la trame verte ?

2008 – 2009 (suite)

- Traits communs - clés de lecture pour le territoire 04.2008
- L'architecture de la Grande Echelle (AGE) 2007/2008
Pour une meilleure compréhension des relations entre projets de territoire, opérations d'habitat et modes de vie en Val de Loire.
Cas d'études en zone périurbaine de Tours sur les communes de Ballan-Miré, Cinq-Mars-La(Pile, La Riche, Saint-Michel-sur-Loire, Saint-Pierre-des-Corps, Villandry (stage de groupe EPU-DA) - 07.2008
- AGE – Ingénierie des projets de territoire et conduite d'opérations d'habitat dans une région urbaine à forte valeur patrimoniale, le Val de Loire
Rapport final 05.2009
- Coopération métropolitaine (2006 à 2009 - 3 classeurs relatant l'activité de l'espace métropolitain pendant ces trois années) (coffre)

2010

- Urbanisme / Transport – synthèse du séminaire national - 02.2010
Grenoble 10 décembre 2009 (destination : 12 personnes conviées à la journée (coffre)

2012

- Construire des quartiers durables : un mode d'emploi 09.2012
- Faire projet(s) en Val de Loire – L'ATTITUDE LIGERIENNE
Référentiel (urbanisme-aménagement) fiches actions 09.2012
Document réalisé par les agences d'urbanisme d'Angers, Orléans et Tours en partenariat avec la Mission Val de Loire
- Construire des quartiers durables : un mode d'emploi 09.2012

2013

- **La trame verte et bleue** – quelques réponses aux questions le plus fréquentes des élus (participation ATU) – DREAL Centre 2013
(un exemplaire coffre – un exemplaire consultation)
- **Touraine Propre** –
Mieux gérer les déchets dans l'aménagement urbain
Une boîte à outils – 12.2013
- **Mission Val de Loire / Unesco**
Faire projet dans le Val de Loire - Principe de rendu 12.2013
Faire projet dans le Val de Loire – L'exemple de Langeais 01.2014

2014

RECHERCHE - EXPERIMENTATION

1985 - 1988

- Techniques alternatives en assainissement pluvial 12.1985
Impact sur le milieu social et sur l'environnement
Commanditaire : Plan Urbain (en association avec le Béture-Setame)
(Voir rubrique Divers)
- Etude des sites universitaires : mission Campus 1988
Cantal Dupart et Guy - (Voir rubrique Tours)

1990 - 1995

- Innovation en assainissement et stratégie urbaine 03.1990
Commanditaire : Plan Urbain et Agence du Bassin Loire-Bretagne
(en association avec le Laboratoire Central des Ponts et Chaussées
et le Béture-Setame)
(Voir rubrique Chambray-lès-Tours et Saint-Pierre-des-Corps)
- L'Université dans la ville (réponse à l'appel 09.1990
d'offres de recherche expérimentation Université et Ville)
(Voir rubrique Tours)
- Université dans la ville : de l'inscription locale 1991
aux stratégies de réseaux - UFR et SEMITRAT
+ pré-rapport
+ Rapport d'activité
(Voir rubrique Tours)
- Identité, culture, projet urbain : le cas de Tours 05.1992
(EIDOS + MSH)
- Analyse urbaine d'une université dans la ville 09.1992
Le cas de l'université F. Rabelais à Tours
Mémoire Cardenal et Del'pech - (Voir rubrique Tours)
- Quatre places urbaines à Tours 08.1992
Commanditaire : Plan Urbain
(en association avec l'Université F. Rabelais/Tours : LAD et CESA)
(Voir rubrique Tours)
- Prise en compte de génie urbain dans le SDAT 11.1994
(Schéma Directeur de l'Agglomération Tourangelle)
Commanditaire : Institut National du Génie Urbain de Lyon
(Voir rubrique Divers)
- Le site ITM à Joué-lès-Tours : Expérimentation 04.1995
et innovations urbaines et architecturales (A3)
Commanditaire : Plan Urbain (en association avec l'Université
F. Rabelais/Tours : MSV et EIDOS)
(Voir rubrique Joué-lès-Tours)




RECHERCHE - EXPERIMENTATION

1996

- Les systèmes de transport intermédiaires – entre technique et image 01.1996
(exemplaire unique – coffre)
- Faisabilité d'une politique de valorisation de la mémoire de l'urbanisme 08.1996
Commanditaire : D.A.U./Centre Documentation de l'Urbanisme
(Voir rubrique Divers)
-  • A la recherche d'une identité urbaine : rapport des chercheurs (le cas de Joué-les-Tours-37) 07.1996
Commanditaire : Plan Construction et Architecture /Cité-projets
(Voir rubrique Joué-lès-Tours)
- Implication de l'ADEJE dans la définition des objectifs d'aménagement du site ITM à Joué-lès-Tours 12.1996
(en collaboration avec la DAU Secrétariat Permanent du Plan Urbain)
(Voir rubrique Joué-lès-Tours)
- A la recherche d'une identité urbaine (le cas de Joué-les-Tours-37) 12.1996
Commanditaire : Plan Construction et Architecture /Cité-projets
(Voir rubrique Joué-lès-Tours)
-  • La place et le rôle des mouvements associatifs dans l'aménagement négocié - épuisée 12.1996
Commanditaire : Plan Urbain
(en association avec l'Université F. Rabelais/Tours : Lab. Anthropologie et Sociologie)
-  • Interrelations entre génie urbain et urbanisme 12.1996
Commanditaire : Institut National du Génie Urbain de Lyon
(en association avec l'Agence d'Urbanisme de Brest et la Maison des Sciences de la Ville / Université F. Rabelais/Tours)
(Voir rubrique Divers)

1999

-  • PREDIT, Les petites gares du périurbain en région tourangelle : Continuité territoriale et rupture de charge - Dynamiques urbaines et occupations des sols aux abords des gares – cartographie 06.1999
(Voir rubrique Agglomération)
- PREDIT, Les petites gares du périurbain en région tourangelle : rapports intermédiaires 1 à 7 07.1999
(Voir rubrique Agglomération)

RECHERCHE - EXPERIMENTATION

- 
 - PREDIT, Automobilité et habitat partagés 08.1999
Rapport intermédiaire n°1
(Voir rubrique Agglomération)
 - 
 - La Loire entre mythes et réalités 10.1999
(pour le compte de la DIREN)
(Voir rubrique Divers)
 - 
 - INRETS : Amélioration de la qualité de l'offre des transports collectifs urbains et périurbains. 11.1999
Optimisation des modes vers une intermodalité stratégique des réseaux urbains et périurbains. Recherche basée sur le contexte de la région de Tours
Rapports 1 et 2 + rapport final - **originaux**
(Voir rubrique Agglomération)
 - 
 - PREDIT, Les petites gares du périurbain en région tourangelle : rapport final 11.1999
(Voir rubrique Agglomération)
- ## 2000
- 
 - Modèle de simulation d'une étoile ferroviaire en relation avec ses territoires - Le cas de la région urbaine de Tours (PREDIT) - **original** 02.2000
(Voir rubrique Agglomération)
 - 
 - PREDIT, Automobilité et habitat partagés 05.2000
Rapport final
(Voir rubrique Agglomération)
 - 
 - Revitalisation des lieux de gare dans le périurbain 09.2000
La boîte à outils (Voir rubrique Agglomération)
- ## 2001 - 2004
- 
 - PUCA, Mobilité subie - Déplacements choisis 07.2001
Le cas de "sur-mobilité" contrainte en région tourangelle
(Voir rubrique Agglomération)
 - 
 - Modèle de simulation des relations entre développement territorial et réseaux de transports quotidiens 09.2002
(Voir rubrique Agglomération)
 - Guide CERTU PLU et Déplacements 10.2004
Fiche de cas - Le PLU de Joué-lès-Tours
(Document provisoire) - (Voir rubrique Joué-lès-Tours)

RECHERCHE - EXPERIMENTATION

2008 - 2009 - 2010



- L'Architecture de la Grande Echelle (AGE) 2007/2008 07.2008
Pour une meilleure compréhension des relations entre projets de territoire, opérations d'habitat et modes de vie en Val de Loire. Cas d'études en zone périurbaine de Tours sur les communes de Ballan-Miré, Cinq-Mars-La-Pile, La Riche, Saint-Michel-sur-Loire, Saint-Pierre-des-Corps, Villandry (stage de groupe EPU-DA) (Voir rubriques Divers et stages dans coffre)
- Axe de progrès vers un schéma de cohérence territoriale facteur 4
Quels leviers locaux pour une agglomération post-carbone ?
(Étude réalisée pour le compte de l'ADEME par Beauvais Consultants et l'ATU)
 - premier rapport d'étape – 12.2009
 - deuxième rapport d'étape – 04.2010
 - rapport final– 01.2011

(cf. rubrique "scot agglo")

2012

- B.I.M.B.Y. Stratégie de densification, de diversification et de régénération des tissus pavillonnaires dans l'agglomération de Tours – communes retenues : Ballan-Miré et Fondettes
(Étude réalisée pour le compte de l'ADEME – DREAL Centre avec le CETE Normandie Centre) – Original (classement rubrique divers)

Rapport final - 05.2012

SCoT agglomération

2001

- Éléments cartographiques pour le SCoT - original 05.2001
(Voir rubrique Agglomération)



- Éléments préalables à l'élaboration d'un SCoT 05.2001
(Voir rubrique Agglomération)

2004

- SCoT et déplacements 03.2004
Problématique et méthodes
CERTU/ADEME – original coffre
(même ouvrage en bibliothèque référencé TCV 23)

- Observatoire des déplacements 08.2004
Mise en place des indicateurs – original coffre

- Les grandes infrastructures routières et le territoire tourangeau 11.2004
original

2005

- Du Schéma Directeur au SCoT de l'agglomération tourangelle 10.2005
.... 10 ans après

- Contributions au SCoT destinées aux partenaires 2005/2007
(coffre)

2006

- Paysage et agriculture dans le projet du SCoT 03.2006

- SCoT – État des lieux – Synthèse des connaissances 03.2006

- Colloque SCoT – urbanisme durable / habitat qualité Sorigny 06.2006

- Synthèse des commissions du SCoT 09.2006
(coffre)

- Premières réflexions sur les grandes infrastructures routières à l'Est de l'agglomération - Document de travail du 29.11.2006

- Colloque SCoT – synthèse des commissions 04.12.2006

SCOT agglomération

2007

- Colloque SCoT "environnement et développement durable : du discours aux actes" (coffre) 19.01.2007
- SCoT - diagnostic - document de travail 07.2007
- Porter à la connaissance de l'État (coffre) 11.2007

2008

- L'urbanisme de l'agglomération : contribution de l'Agence 01.2008
- SCoT - Diagnostic - document de travail 02.2008
- Diagnostic territorial de l'Indre-et-Loire - **CD** tome 1.1. Analyse du territoire - Stage collectif étudiants EPU-DA juillet 2008 07.2008
- Cadrage commission :
 - dynamique du territoire
 - infrastructures-déplacements
 - cadre de vie(coffre) 09.2008
- Séminaire de rentrée 29.10.2008 :
Présentation du SCOT aux élus du territoire, après les récentes élections municipales (power point – (coffre) 10.2008
- Les gares TER dans le périmètre du SCoT de l'agglomération tourangelle - quel potentiel d'urbanisation dans un rayon de 500m 10.2008
- Villes, villages, bourgs dans le périmètre du SCoT de l'agglomération tourangelle - une typologie du bâti pour connaître l'histoire et construire l'avenir -12.2008

2009

- Vues d'agglomération n°10 "valoriser l'étoile ferroviaire tourangelle" 01.2009
- Les gares TER dans le périmètre du SCoT de l'agglomération tourangelle - quel potentiel d'attractivité ? - synthèse générale sur le potentiel d'urbanisation autour des gares et leur attractivité 01.2009
- Panneaux d'exposition (original A3) 04.2009
- État initial de l'environnement - Egis aménagement (1cd seulement) 05.2009

SCOT agglomération

- Contrat d'axe – journée d'information à Grenoble – 10.12.2009
(coffre)

2010-2011

- Accueillir la population dans un cadre de vie riche en qualité urbaine et environnemental (à l'occasion de l'AG de juillet 2010) 07.2010
- L'atlas des projets urbains 12.2010
- Axe de progrès vers un schéma de cohérence territoriale facteur 4
Quels leviers locaux pour une agglomération post-carbone ?
(étude réalisée pour le compte de l'ADEME par Beauvais Consultants et l'ATU)
 - premier rapport d'étape – 12.2009
 - deuxième rapport d'étape – 04.2010
 - rapport final– 01.2011

(cf. rubrique "recherche-expérimentation")



- Plaquette le plan climat – La biodiversité - 02.2011
- **Les cahiers – Objectif 2030**
 - N° 1 – La nature, une valeur capitale 05.2011
 - N° 2 – Faire la ville autrement 05.2011
 - N° 3 – Changer les pratiques de mobilité 07.2011
 - N° 4 – Engager une stratégie commune de développement de l'activité et de l'emploi 07.2011
 - Synthèse des cahiers SCoT 10.2011

2012

- **L'atlas de la Trame Verte et Bleue de l'agglomération de Tours**
Caractérisation à l'échelle du SCoT 09.2012
Document envoyé aux communes en octobre
Attendre décembre –éventuelle réaction des communes- avant de rentrer le document dans le coffre etc.
- Séminaire de restitution des travaux du SMAT –
Objectif SCoT des paroles aux actes – 28 septembre 2012 09.2012
(coffre)

2013

- Dossier arrêté 25 janvier 2013 (un seul exemplaire dans le coffre) 01.2013
- Dossier approuvé le 27 septembre 2013 09.2013

SCOT agglomération

2014

- Vues d'agglomération n°23
Schéma de cohérence territoriale : une feuille de route vers 2030

08.2014

SCOT Pays Loire Nature

Dossiers archivés dans le coffre "serveur" en trois exemplaires

- Diagnostic agricole Nord Ouest de la Touraine (Etude Chambre d'Agriculture 37) 04.2007

- Médiation paysagère (Étude Chambre d'Agriculture 37) 07.2007
 - phase du consensus
 - phase du diagnostic photographique
 - les scenarii d'évolution

Deux dossiers :

- Groupes de travail thématiques
- Comptes rendus et divers

- SCOT Nord-Ouest de la Touraine Arrêté 03.2008



- SCOT Nord-Ouest de la Touraine Approuvé 02.2009
 - rapport de présentation
 - PADD
 - DOG

- Du SCOT au PLU pour un développement ambitieux et durable Principaux éléments à analyser pour une mise en compatibilité du PLU (plaquette) 10.2010

SCHEMA DIRECTEUR SDAT

- Analyse du décalage entre la situation actuelle et le SDAU 1983 07.1990
- Les communes du Schéma Directeur et leur organisation spatiale - SIEPAT 11.1991
- Données introductives GT N° 4 01.1992
- Dossier d'anticipation 03.1992
- Document introductif à la réunion du 21.01.92 sur le thème du tourisme 01.1992
- Evolution de la population de 1975 à 1990 02.1992
- Un projet pour les communes du SIEPAT 02.1992
- Analyse des déplacements dans l'aire du SDAT Synthèse des études existantes 03.1992
- Les équilibres régionaux du SDAT vus à travers les migrations alternantes 04.1992
- Club Environnement : document introductif à la réunion du 21.04.1992 04.1992
- GT N° 1 : données introductives utiles au débat 04.1992
- Rencontre avec les élus du SIEPAT 02.1992
- Les grandes infrastructures en cours et projetées dans l'agglomération (DDE) 04.1992
- Analyse des déplacements dans l'aire du SDAT Exploitation de l'enquête ménage et des migrations alternantes 03.1992
- Tours, boulevard périphérique (CETE, DDE, AUAT) 03.1992
- FNAU : débat national sur les infrastructures de transport 04.1992

SCHEMA DIRECTEUR SDAT

- Données introductives GT N° 1 du 14.05.92 sur les thèmes de : 05.1992
- l'urbanisme commercial
- zones d'activités économiques
- Etude sur les zones d'activités 05.1992
(Fabien Blasco)
- La notion de pays 05.1992
- Données introductives GT N° 4 du 12.06.92 06.1992
Hypothèses démographiques et conséquences sur
les logements
- Données introductives GT N° 4 du 15.06.92 sur le thème 06.1992
des équipements publics
- L'agriculture dans le SDAT 06.1992
- Identité, culture, projet urbain 05.1992
(Groupe EIDOS)
- Eléments de connaissance et de méthode présentés 05.1992
par la DDE (réunion GT N° 2 du 26.05.92)
- Plan départemental de valorisation et d'élimination des 02.1992
déchets : note de synthèse (SCET/Environnement)
- Eléments cartographiques 07.1992
- A la recherche des pôles de l'agglomération de Tours 1992
- Note d'information (SMEAAT) "Assainissement" 06.1992
- La consommation d'espaces 04.1992
- Les acquis du SD - Approche thématique 08.1992
- Déchets et ordures ménagères dans l'agglomération (club) 06.1992
- Qualité et alimentation en eau potable (club) 04.06 1992
- Dossier de candidature "Contrat Vert" 02.1992
(SIEPAT-Région)

SCHEMA DIRECTEUR SDAT

- Les acquis des groupes de travail du SDAT 07.1992
- Notre introductive du GT N° 4 (réunion 09.09.92) 09.1992
- Synthèse des groupes de travail : l'avant-projet du schéma spatial (document préparatoire / Comité SIEPAT du 01.10.92) 09.1992
- Évaluation des besoins d'espaces relatifs au développement des activités économiques : les zones de pression potentielles dans l'agglomération 09.1992
- Éléments cartographiques pour la révision du SDAT 07.1992
- Réflexions sur une politique globale des déplacements (Mr Lussault - Maison des Sciences de la Ville) 10.1992
- Le développement de l'agglomération de Tours Approche stratégique (J. Degermann - IPD) 07.1992
- Equipements, services et qualité de vie Prospectives démographiques (projection à l'horizon 2015 ou 2010) 10.1992
- Synthèse du projet (présentée au Comité du 18.12.92) 12.1992
- Les franges urbaines et les pôles urbains (étude remise au SIEPAT) 10.1992
- Orientations en matière de réseaux 12.1992
- Le patrimoine bâti (étude remise au SIEPAT) 11.1992
- Propositions d'actions en matière de déplacements (contribution à la réflexion sur l'interconnexion) 10.1992
- Détermination des besoins et orientations en matière de logement 12.1992

SCHEMA DIRECTEUR SDAT

- Synthèse des grandes orientations (bureau de 02.93) 02.1993
- Document préparatoire à la réunion du GT N °2 du 10 03 1993 03.1993
- Document de travail GT N °1 (11.03.93) 03.1993
- Document de travail GT N °3 (11.03.93) 03.1993
- Document de travail GT N °4 (09.03.93) 03.1993
- Document SDAT présenté au Comité du 30.03.93 + schémas locaux 03.1993
- Document SDAT arrêté le 30.03.93 + schémas locaux + carte (livré le 14.04.93 pour Conseil Municipal) 04.1993
- Éléments cartographiques pour la révision du SDAT 04.1993
- Évaluation des schémas directeurs (avec participation club planification FNAU) 1993
- Un thème majeur de l'équilibre économique, social et territorial : le commerce 03.1993
- La politique de l'environnement à l'échelle des pays (ancienne production Contrat d'objectif) 1993
- Histoire du peuplement humain sur l'aire du SDAT 03.1993
- Propositions d'itinéraires deux roues dans l'aire du SDAT 07.1913
- SDAT La politique de l'environnement à l'échelle des pays 1993
- SD : Document approuvé le 23 12 1993 04.1994
- SD : approuvé le 03 09 1994 09.1994
- Tableau de bord du S.D.A.T. - original 01.1995
- Schéma Directeur (approuvé le 20.12.93) rendu exécutoire par arrêté préfectoral du 26.02.1996 02.1996

SCHEMA DIRECTEUR SDAT

- Champ d'application de l'Article L 111.1.4. sur l'aire du Schéma Directeur - original A3 (?) (Déterminer les espaces entrant dans le champ d'application de la loi) 03.1997
- Suivi de la mise en œuvre du SDAT 07.1997
- Le rôle des petites gares dans les principes de recentrage des communes émis lors du SDAT 10.1998
- Vues d'Agence n°32 - Spécial Vues d'agglo (n°4) (bilan du SDAT – 1993-2005) 01.2006
- Vues d'Agence n°37 - Spécial Vues d'agglo (n°6) (programme du colloque environnement et développement durable – du discours aux actes) 02.2007



SDAU 03.1973








SDAU 12.1982

SDAU 12.1983

PIG 21.11.1996

PPRI Val de Tours/Val de Luynes 11.0996

CONTRAT VERT - SDAT

	• Patrimoine et valorisation corridors fluviaux (pour le compte du Conseil Régional)	10.1992
	• Réflexions sur traitement paysager des franges urbaines (pour le compte du Conseil Régional)	10.1992
	• Les paysages naturels et ruraux à proximité de l'agglomération (pour le compte du Conseil Régional)	11.1992
	• "Brochure" sur le point des études du Contrat Vert	03.1993
	• Préservation et mise en valeur des paysages de l'agglomération de Tours 1ère et 2ème phases (2 études)	06.1993
	• Les corridors fluviaux (plans dans un rouleau)	10.1992
	• Mise en réseau des chemins de randonnées autour de l'agglomération de Tours	08.1993
	• Qualité des eaux de la Choisille	06.1993
	• La Choisille : perspectives de développement et protection des milieux face au processus d'urbanisation	06.1993

PUBLICATIONS - TRAITS D'UNION

- Traits d'Union n°1 à n°9
(ancienne version) 1976 à 1986
- Trait d'Union n°1
"Les petites annonces"
(étude logement) 07.1987
- Trait d'Union n°2
"Tours, la démographie en l'an 2000" 07.1987
- Trait d'Union n°3
"Des zones industrielles vers des parcs d'activités" 11.1987
- Trait d'Union n°4
"Grands espaces de loisirs" 02.1988
- Trait d'Union n°5
"Enquête sur le marché immobilier" 07.1988
- Trait d'Union n°6
"Le marché locatif tourangeau" 10.1988
- Trait d'Union n°7
"Le marché des terrains à bâtir en 1987" 10.1988
- Trait d'Union n°8
"Le parc locatif social de l'agglomération tourangelle" 03.1990
- Trait d'Union n°9
"Observer, informer, proposer"
Les observatoires de l'Atelier d'Urbanisme 08.1991
- Trait d'Union n°10
"Schéma Directeur de l'Agglomération Tourangelle"
Analyse de l'évolution de la population -
recensements 1975-1982-1990 12.1991
- Trait d'Union n°11
"La révision du schéma directeur de l'agglomération
de Tours" 04.1992
- Trait d'Union n°12
"Milieux naturels, paysages, patrimoine bâti,
dans l'aménagement local" 12.1993
- Trait d'Union n°13
"Les loyers privés dans l'agglomération tourangelle" 08.1993

PUBLICATIONS - TRAITS D'UNION

- Trait d'Union n°14 12.1993
"Les maquettes"
- Trait d'Union n°15 12.1994
"La cartographie informatique"
- Trait d'Union n°16 12.1994
"Le développement de l'activité dans le Nord
de l'agglomération de Tours"
Notre-Dame-d'Oé/Parçay-Meslay/Saint-Cyr-sur-Loire/Tours
- Trait d'Union n°17 01.1995
"Les projets de logements neufs"
- Trait d'Union n°18 05.1996
(aménagement des gares)
- Trait d'Union n°19 11.1996
(requalification et réhabilitation de la ZI St Malo à Esvres/Indre)
- Trait d'Union n°20 07.1998
"Des pistes pour le vélo ..."
- Trait d'Union n°21 10.1998
"Transports collectifs et quartiers d'habitat social"
- Trait d'Union n°22 01.2000
"Les enjeux du renouvellement urbain pour
le développement durable des villes"
- Trait d'Union n°23 11.2000
"Recensement de la population 1999 :
162.644 logements sur l'aire du SDAT"
- Trait d'Union n°24 11.2000
"Recensement de la population 1999 :
345.376 habitants sur l'aire du SDAT"
- Trait d'Union n°25 01.2001
"Recensement de la population 1999 :
24% de moins de 20 ans – 20% de plus de 60 ans"
- Trait d'Union n°26 03.2001
"Bilan des mutations de terrains à bâtir
à vocation résidentielle – aire du SD 1991 à 1999"

PUBLICATIONS - TRAITS D'UNION

- Trait d'Union n°27 05.2001
"Aires urbaines d'Indre-et-Loire
Évolution 1982-1990-1999"
- Trait d'Union n°28 05.2001
"Les déplacements domicile-travail
dans le département d'Indre-et-Loire"
- Trait d'Union n°29 10.2001
"360 établissements de 50 salariés et plus"
- Trait d'Union n°30 10.2002
"Les indicateurs économiques du SCOT"
- Trait d'Union n°31 11.2002
"La mobilité résidentielle en Indre-et-Loire
entre 1990 et 1999"
- Trait d'Union n°32 11.2003
"Les lotissements de 1989 à 2002 - Aire du SCOT"
- Trait d'Union n°33 12.2004
"Le prêt à taux zéro en Indre-et-Loire - Bilan 1997-2003"
- Trait d'Union n°34 06.2005
"Le Système d'Information Géographique pour connaître
et analyser les territoires"
- Trait d'Union n°35 01.2006
"Paysage et agriculture dans le projet de territoire"

PUBLICATIONS – VUES D'AGENCE

• Vues d'Agence n°1	02.2000
• Vues d'Agence n°2	04.2000
• Vues d'Agence n°3	06.2000
• Vues d'Agence n°4	09.2000
• Vues d'Agence n°5	11.2000
• Vues d'Agence n°6	02.2001
• Vues d'Agence n°7	04.2001
• Vues d'Agence n°8	06.2001
• Vues d'Agence n°9	09.2001
• Vues d'Agence n°10	11.2001
• Vues d'Agence n°11	01.2002
• Vues d'Agence n°12	03.2002
• Vues d'Agence n°13	06.2002
• Vues d'Agence n°14	09.2002
• Vues d'Agence n°15	12.2002
• Vues d'Agence n°16	02.2003
• Vues d'Agence n°17	04.2003
• Vues d'Agence n°18	06.2003
• Vues d'Agence n°19	09.2003
• Vues d'Agence n°20	11.2003
• Vues d'Agence n°21	02.2004
• Vues d'Agence n°22	04.2004
• Vues d'Agence n°23 - Spécial Vues d'agglo (n°1)	06.2004

PUBLICATIONS – VUES D'AGENCE

- Vues d'Agence n°24 09.2004
- Vues d'Agence n°25 - Spécial Vues d'agglomération (n°2) 12.2004
- Vues d'Agence n°26 12.2004
- Vues d'Agence n°27 02.2005
- Vues d'Agence n°28 04.2005
- Vues d'Agence n°29 - Spécial Vues d'agglomération (n°3) 06.2005
- Vues d'Agence n°30 09.2005
- Vues d'Agence n°31 11.2005
- Vues d'Agence n°32 - Spécial Vues d'agglomération (n°4) 01.2006
- Vues d'Agence n°33 02.2006
- Vues d'Agence n°34 - Spécial Vues d'agglomération (n°5) 06.2006
- Vues d'Agence n°35 09.2006
- Vues d'Agence n°36 12.2006
- Vues d'Agence n°37 - Spécial Vues d'agglomération (n°6) 02.2007
- Vues d'agglomération n°38 - Spécial Vues d'agglomération (n°7) 06.2007
- Vues d'Agence n°39 09.2007
- Vues d'Agence n°40 01.2008
- * Sera considéré ultérieurement comme le Vues d'agglomération n°8
- Vues d'Agence n°41 02.2008
- Vues d'Agence n°42 04.2008
- Vues d'Agence n°43 06.2008

PUBLICATIONS – VUES D'AGGLO

Les publications Vues d'agglomération n°1 à 7 sont intégrées aux Vues d'Agence en tant que parutions spéciales (cf. Parutions – Vues d'Agence). La cessation de la parution Vues d'Agence au profit de la publication Vues d'agglomération se fait peu à peu, le n°40 faisant transition puisqu'il prend l'unique nom de Vues d'agglomération et tient lieu d'être considéré comme étant le "n°8".

- Vues d'agglomération n°1 (intégré dans le Vues d'Agence n°23) 06.2004
L'habitat dans l'agglomération tourangelle
- Vues d'agglomération n°2 (intégré dans le Vues d'Agence n°25) 12.2004
Val de Loire
- Vues d'agglomération n°3 (intégré dans le Vues d'Agence n°29) 06.2005
Coopération métropolitaine Val de Loire-Maine
- Vues d'agglomération n°4 (intégré dans le Vues d'Agence n°32) 01.2006
Bilan du schéma directeur de l'agglomération tourangelle (1993-2005)
- Vues d'agglomération n°5 (intégré dans le Vues d'Agence n°34) 06.2006
Ville durable... Habitat durable... Quartiers durables
- Vues d'agglomération n°6 (intégré dans le Vues d'Agence n°37) 02.2007
Environnement et développement durable : du discours aux actes !
- Vues d'agglomération n°7 (intégré dans le Vues d'Agence n°38) 06.2007
Les activités de l'agence d'urbanisme de l'agglomération de Tours (Période 1999-2007)
- Vues d'agglomération n°8 inexistant 01.2008
*cf. Vues d'agglomération n°40 selon l'ancienne numérotation
Maîtriser l'étalement urbain et valoriser l'agriculture : la zone agricole protégée
- Vues d'agglomération n°9 10.2008
L'eau, Un réseau d'acteurs qui ne coule pas de source
- Vues d'agglomération n°10 01.2009
Valoriser l'étoile ferroviaire tourangelle
- Vues d'agglomération n°11 03.2009
Premiers enseignements du recensement – Regain d'attractivité et poursuite de la périurbanisation
- Vues d'agglomération n°12 09.2009
Spécial recensement – Tour(s)plus, une agglomération au dynamisme enviable

PUBLICATIONS – VUES D'AGGLO

- Vues d'agglomération n°13
Spécial recensement – Le périurbain de l'agglomération tourangelle 12.2009
- Vues d'agglomération n°14
Spécial recensement – Le périurbain de l'agglomération tourangelle 01.2010
- Vues d'agglomération n°15
Recensement 2006 – données détaillées 06.2010
- Vues d'agglomération n°16
Mobilités résidentielles : qui entre et qui sort dans l'agglomération Tourangelle en 5 ans ? 07.2011
- Vues d'agglomération n°17
Combien serons-nous en 2030 ? 09.2011
- Vues d'agglomération n°18
Le territoire de vie tourangeau : jusqu'où? 04.2012
- Vues d'agglomération n°19
L'aire urbaine en dynamiques (Habitants, emplois et déplacements) 10.2012
- Vues d'agglomération n°20
Séniors, l'avenir pour longtemps 01.2013
- Vues d'agglomération n°21
Le commerce comme il vient 05.2013
- Vues d'agglomération n°22
Retour sur les 30 ans de planification dans l'agglomération tourangelle 06.2014
- Vues d'agglomération n°23
Schéma de cohérence territoriale : une feuille de route vers 2030 08.2014

PUBLICATIONS – VUES D'ACTU

Parutions numériques apparues en 2007 sur le serveur
<http://www.atu37.org>

- Vues d'actu n°1 12.2007
Boulevards urbains, de quoi parle-t-on ?
- Vues d'actu n°2 02.2008
Quel habitat pour quels habitants demain ?
- Vues d'actu n°3 06.2008
Quels outils sur internet pour visualiser le territoire ?
- Vues d'actu n°4 09.2008
Le tram-train, un nouveau matériel, de nouvelles perspectives

PUBLICATIONS – QUESTIONS DE

- **Les questions de mobilité** 09.2009
 - N°1 Comment caractériser les ménages de l'agglomération
 - N°2 Où et comment se déplacent les habitants ?
 - N°3 Qui se déplace, quand et pour quels motifs ?
 - N°4 Comment et pourquoi se déplacent les habitants ?
Des différences selon les communes ? 01.2010
 - N°5 Les évolutions de la mobilité en France 05.2010
 - N°6 Les déplacements multimodaux 10.2010
 - N°7 La place de la voiture dans notre quotidien 02.2011
 - N°8 L'usage de la voiture pour aller au travail : entre choix et nécessité 12.2011
 - N°9 le vélo : portrait d'une pratique 06.2013
 - N°10 Panorama des mobilités dans l'agglomération tourangelle :
Synthèse des résultats de l'enquête ménages déplacements de 2008 07.2014

- **Les questions de climat n°1** 10.2009
 - Les centrales photovoltaïques au sol : clefs de lecture

- **Les questions de l'habitat**
 - N°1 Regards croisés des acteurs de l'habitat 10.2009
 - N°2 L'habitat partagé : une nouvelle filière de production de logements 09.2011
 - N°3 Évolution des modes de vie et besoins en logement :
quelles implications du desserrement des ménages ? 02.2012
 - N°4 Défisiscalisation et production de logement :
Aubaine ou infortune pour les territoires 04.2013
 - N°5 Les territoires au défi du vieillissement 11.2013
 - N°6 Appréhender le marché immobilier par les ventes :
une nouvelle donnée éclairante 07.2014

PUBLICATIONS

Traits communs : clés de lecture pour le territoire
(coffre) 2008

Kit des élus :

• **Vues d'ensemble** – connaître les dynamiques territoriales pour construire vos projets 04.2014
(stock chez Aurélie)

• **Memento** – les chiffres clefs de votre commune 04.2014
(stock chez Aurélie)

Nouvelle organisation territoriale

De quoi la nouvelle région est-elle le nom ? 06.2014